

THE HAMLET

THEUR



TITLE DOCUMENTS

PART II

7-12 AND MUTATION ENTRY

TITLE DOCUMENTS

PART - I

SR.NO.	List of Documents	Page No.
1	Search Report Gat No.144-A	3-8
	Search Report Gat No.144-B	9-15
	Search Report Gat No.145	16-19
	Search Report Gat No.146	20-23
	Search Report Gat No.161	24-27

PART - II

SR.NO.	List of Documents	Page No.
1	7/12 Gat No.144-A Since.1930-2016	3-21
	Mutation Entry Gat No.144-A	22-81
	7/12 Gat No.144-B Since.1930-2016	82-93
	Mutation Entry Common 144A & 144B	See 22-81
	7/12 Gat No.145 Since.1930-2016	94-102
	Mutation Entry Gat No.145	103-113
	7/12 Gat No.146 Since.1930-2016	114-124
	Mutation Entry Gat No.146	125-138
	7/12 Gat No.161 Since.1930-2016	139-156
	Mutation Entry Gat No.161	157-193

PART - III

SR.NO.	List of Documents	Page No.
	Sale Deed Gat No.144-A	3-16
	Sale Deed Gat No.144-B	17-47
	Sale Deed Gat No.145	48-63
	Sale Deed Gat No.146	64-79
	Sale Deed Gat No.161	80-94

PART - IV

SR.NO.	List of Documents	Page No.
	Correction Deed 144-B	3-37

गाव नमुना सात

अधिकार अभिलेख पत्रक

[महाराष्ट्र जमीन महसूल अधिकार अभिलेख आणि नोंदवहया (तयार करणे व सुस्थितीत ठेवणे) नियम , १९७१ यातील नियम ३, ५, ६ आणि ७]

गाव : थेंऊर

तालुका : हवेली


जिल्हा : पुणे

गट क्रमांक	गट क्रमांकाचा उपविभाग	भूधारणा पद्धती	भोगवटादाराचे नाव				खाते क्रमांक	
१४४अ		भोगवटादार वर्ग -१						
शेताचे स्थानिक नाव			क्षेत्र	आकार	आणे	पै	पो.ख. फे.फा.	
लागवडी योग्य क्षेत्र हे. आर.चौ.मी.		हिरामण नारायण काकडे	०.८०.००	१.३२			(२३०२)	७२१,७९०,८१०,८११,८६९,१३४१
जिरायत	४.१२.००	छाया हिरामण काकडे	१.४५.००	३.०५			(३०२१)	कुळाचे नाव
बागायत	०.६८.५०	युवराज हिरामण काकडे	०.२०.००	.४२			(३०४४)	इतर अधिकार
		उत्तम गुलाब काकडे					(२४९९)	सहकारी सोसायटी इकरार
		जनाबाई उत्तम काकडे					(२४९९)	श्रीराम कुंजीरवाडी वि का स सो (८६९)
		सामायिक क्षेत्र २.२०.००			आकारणी ४.६२		(४२२०)	इकरार रू १५००००/-
		धोंडीबा दत्तात्रय तरवडे					(४२२०)	११-६-९६
एकूण	४.८०.५०	कविता धोंडीबा तरवडे						मंगलचे हिश्यावर
		सामायिक क्षेत्र ०.६०.००			आकारणी १.२६		(२९०१)	राष्ट्रीयकृत बँक गहाण
पोटखराब (लागवडी अयोग्य)		दिपक दिगंबर नाईक	०.८५.००	१.७८				बँक ऑफ बडोदा (१०३१)
वर्ग (अ)	१.२९.५०							नायगाव शाखा
वर्ग (ब)								कर्ज रू २६०००/-
एकूण	१.२९.५०							३०-८-९७
आकारणी	१०.११							उत्तम व जनाबाई यांचे हिश्यावर
जुडी किंवा विशेष आकारणी								इतर (११७८)
								इतर
								केरबा सोपान काळे रद्द (१५८६)
								सहकारी सोसायटी इकरार
								इकरार बोजा र रू १५००००/- (१७४४)
								श्रीराम सोसायटी
								मंगलचे हिश्यावर
								सहकारी सोसायटी इकरार
								इकरार रू १५००००/- (१७७१)
								श्रीराम सोसायटी
								मिलींदचे हिश्यावर
								इतर (१९८६)
								इतर
								सामाईक विहीर भांडे पाण्यातील (२३०५
								१/२ हिस्यांपैकी निम्मा ४ आणे हक्क
								श्री हिरामण काकडे
								मंगल काकडे हि
								सहकारी सोसायटी इकरार
								श्रीराम कुंजीरवाडी वि का स सो (२८१३
								रू २०००००/- ६/७/०६ मिलींद
								इतर (३०२७)
								राष्ट्रीयकृत बँक गहाण

अधिकार अभिलेख पत्रक

[महाराष्ट्र जमीन महसूल अधिकार अभिलेख आणि नोंदवहया (तयार करणे व सुस्थितीत ठेवणे) नियम , १९७१ यातील नियम ३, ५, ६ आणि ७]

गाव : थेऊर		तालुका : हवेली		जिल्हा : पुणे		
गट क्रमांक	गट क्रमांकाचा उपविभाग	भूधारणा पदधती	भोगवट्यादाराचे नाव			
१४४अ		भोगवट्यादार वर्ग -१				
शेताचे स्थानिक नाव	क्षेत्र	आकार	आणे	पै	पो.ख. फ.फा.	खाते क्रमांक
						<p>बँक ऑफ इंडिया शाखा (३०३५) थेऊर र रु ४५००००/- दि १६/५/०७ छाया काकडे यांचा हि राष्ट्रीयकृत बँक गहाण बँक ऑफ इंडिया शाखा थेऊर (३०३६) र रु ४५००००/-दि १६/५/०७ हिरामण काकडे यांचा हि बँक बोजा सहकारी बँक अॅक्सेस बँक लि ढोले पाटील पुणे (३३९८) कर्ज र रु ३९५००००/- ५/९/२००८ दिपक दिगंबर नाईक बँक बोजा राष्ट्रीयकृत बँक बँक ऑफ इंडिया शाखा थेऊर (३५६१) रु ३९२०००/- हिरामण काकडे हि बँक बोजा राष्ट्रीयकृत बँक बँक ऑफ इंडिया शाखा थेऊर (३५६२) रु ३९२०००/- छाया काकडे हि सहकारी सोसायटी इकरार अष्टविनायक ग्रामीण बिगरशेती सह (३६१९) पतसंस्था मर्या.रु २५०००००/- हिरामण व छाया काकडे हि राष्ट्रीयकृत बँक गहाण इंडीयन ओवरसीज बँक (३६५१) र रु १९७७०००००/- दिपक नाईक इतर (३७१४) सहकारी सोसायटी इकरार चिंतामणी वि का सो (३८२३) रु ३५००००/- उत्तम काकडे हि सहकारी सोसायटी इकरार थेऊर चिंतामणी वि का सो (३९१०) र रु १५००००/- उत्तम काकडे बँक बोजा</p>



गां. न. नं. ७, ७-अ व १२

R. V. 24 m.

खाते नंबर—

स्थानिक नांव—

स. नं.	पो. नं.	फा. नं.
७८	०	

कबजेदार—श्रीराम विष्णु नाडिक
 स.क. नं. (2270)

गांव—शेकर

तालुका—हवेली

इतर हक्क—

श्रीराम विष्णु नाडिक

मुंजीरवाडी (2270)

श्रीराम विष्णु नाडिक
 दिगांबर केशवा नाडिक
 (2270)

क्षेत्र—लावणी लायक	ए.	शु.
	23	30
पोट खराब	६	७६
एकूण	30	६

भाकार	र.	आ.	पै.
जुडी अथवा जादा भाकार पाणी	७६	६	-

00 153

वर्ष.	कूल आणि खड.	क्षेत्र.	रीत.	पिकें आणि लागणपड.	क्षेत्र.	चेरा.
१९५६	२५६	१८६	१	स. ५३ शाबू कडी २२६२० १५०	३६३	२५१५५५
१९५७	२५७	२३६२५	२	मिहिरिच तटकी ६२० मिहिरिच ९० वाळणी १२ कापक ६३०	२३६२५	२५१५५५
१९५८	२५८	२३६३०	२	मिहिरिच ६२० मिहिरिच ९०	२३६३०	२५१५५५

49 23.30 नि.क्र. 97-20 23-0 630

सं.	सूचक आदि सं.	क्षेत्र	सी.	नि.क्र. आदि सं.	क्षेत्र	सं.
23630	230	23630	23630	बाजरी नि.क्र. 97-0 23630 630	वि. 43	वि. 43
23630	230	23630	23630	नि.क्र. 23630 630	वि. 43	वि. 43
23630	230	23630	23630	नि.क्र. 23630 630	वि. 43	वि. 43
23630	230	23630	23630	नि.क्र. 23630 630	वि. 43	वि. 43
23630	230	23630	23630	नि.क्र. 23630 630	वि. 43	वि. 43
23630	230	23630	23630	नि.क्र. 23630 630	वि. 43	वि. 43
23630	230	23630	23630	नि.क्र. 23630 630	वि. 43	वि. 43
23630	230	23630	23630	नि.क्र. 23630 630	वि. 43	वि. 43

00 154



अर्ज नंबर 420.00
 अर्ज प्राप्त तारीख 11/11/93
 नकल की 50
 नकल तयार तारीख
 नकल सादा की
 नकल दिल्याची तारीख 11/11/93
 संपादन की
 नकल करणाऱ्या
 कायद अर्ज
 नकल सजु पाहणार
 खरी नकल

एकूण 50.00

कार्यालय, हवेली, पुणे (करिता)

शिका.

क्र. नं. ७, ७ अ अ अ अ

पं. नं. ७

काते नंबर - ११०१२०
स्थानिक नंबर - ११०१२०

कलेक्टर - श्रीपाद विश्वनाथ नाईक

गाव - येज
तालुका - लेणी
इतर इका

स. न. ७५
पो. नं.
घा. नं.

श्रीराम विश्वाय पं. नं. ७
पं. नं. ७

रे-आर
क्षेत्र-कावणी
लायक
पेट खराद
एकूण
भाकार
दुनी अथवा
बादा आकार
बाधी

दिसेंबर कवाप नाईक
२२५६
२२५०

४५५२

001472

वर्ग	इतर स्थानिक संत	क्षेत्र	रीत	विक्रि लागि लागणपद	क्षेत्र	इतर
------	-----------------	---------	-----	--------------------	---------	-----

२५५६	७५	२५३०	१	गवाड माळ विकवा नागरी विप जवारी काडी	२५३०	विलरि पडी
				काद गड लवरा ३६० २ दुवारी काडी		
६५५	७५	२५३०	१	माळमा गाय विप १२६० ६३० जवारी काडी	२५३०	विलरि पडी
६५	७५	२५३०	१	३५५ १६० ग ५५ वि ५५ ६३० १२६० जवारी काडी	२५३०	६६

वर्ष	कृषि आणि खंड	क्षेत्र	रीत	पिके आणि लागणपद	क्षेत्र	शेरा
६० ६१	२३११	२३६३०	१	ग-५५ ११-५५ ११-५० ६३० २-२५५१ का ५६० १६०	२३६३०	विहीरपणिके
६१ ६२	३	२३६३०	१	जुवाणे ११-५५ ११० ६३० ५५ १५६०	२३६३०	००१४७३
६२ ६३	३	२३६३०	१	वि-५५ ५५ १३० १५६० ५००	२३६३०	विहीरपणिके
६३ ६४	३	२३६३०	१	वि-५५ ५५ १३० १५६० ५००	२३६३०	विहीरपणिके
६४ ६५	३	२३६३०	१	वि-५५ ५५ १३० १५६० ५००	२३६३०	विहीरपणिके
६५ ६६	३	२३६३०	१	वि-५५ ५५ १३० १५६० ५००	२३६३०	विहीरपणिके



अर्ज नंबर १२०८८ अर्ज प्राप्त तारीख १/११/१२
 नकल फी ५५ नकल तयार तारीख
 नकल जादा फी नकल दिल्याची तारीख ४/५/१२
 रुजवात फी नकल करणार
 कागद खर्च २० नकल रजु पाहणा
 खरी नकल

एकूण ४५२०

तहसिलदार हवेली, पुणे (करिता)

वर्ष	कृक आणि खंड	क्षेत्र	रीत	पिके आणि लागणपद	क्षेत्र	शेरा
६१ ६१	२३११	२३६३०	१	४-५५ ११-५५ १५५० ६३० २-५५ ५६० १६०	२३६३०	विहीरपुला
६१ ६२	३	२३६३०	१	उपलव ११-५५ ११० ६३० ५५ १५६०	२३६३०	००१४७३
६२ ६३	४	२३६३०	१	वि.पड ५५ १३० १५६० ५००	२३६३०	विहीरपुला
६३ ६४	५	२३६३०	१	वि.पड ५५ १३० १५६० २२६०	२३६३०	विहीरपुला
६४ ६५	६	२३६३०	१	वि.पड ५५ १३० १५६० २३६०	२३६३०	विहीरपुला
६५ ६६	७	१-६१	१	वि.पड २-५५ ०-३० ०-३० ५-००	१-६१	विहीरपुला



अर्ज नंबर १२०८९ अर्ज प्राप्त तारीख ११/११/१२
 नकल फी ५५ नकल तयार तारीख
 नकल जोदा फी नकल दिल्याची तारीख ४/११/१२
 रुजवात फी नकल करणार
 कागद खर्च २० नकल रजु पाहणार
 एकूण ४५२० खरी नकल

तहसिलदार हवेली, पुणे (करिता)

(अधिकार अंशलेख)

[महाराष्ट्र अंशलेख आणि नोंदवह्या (तयार करणे व सुस्थितीत ठेवणे) नियम, १९७१ यातील नियम २,५,६ आणि ७]

गाव रुवा तालुका हवेली

संयोजक क्रमांक १४४	भूमापन कामाचा उपविभाग	भू-धारणा पद्धती खा	सौमवदाया राचे नाव डीपाद विश्वनाथ नाईक	खाते क्रमांक स-२५
शेताचे स्वामिक नाव			दिगंबर केदाय नाईक	कुळाचे नाव खड
			(१)	व. प.
लागवडीयोग्य क्षेत्र		हेक्टर	बार	
(०२५)				
(२०१५)	जी	८-	२५	
(३०१४)	जा.	१-	३६	
(२३६३०)	एकूण	९-	६१	
(१६)	पोटखराब (लागवडीयोग्य नसलेले) —	२-	५९	
	वर्ग (अ)			
	वर्ग (ब)			
(३०६६)	एकूण	१२-	२०	
	हपणे		पैसे	
		१९-	३७	
		१९-	३७	

३००३०३

द्वार अधिकार
कॅड्रींग बोजा
२२४७-६५
(१) **(११५३)**

रीमा आणि भूमापन चिन्हे

गाव रुवा थारा

पिकांची नोंदवहो

[अधिकार अंशलेख आणि नोंदवह्या (तयार करणे व सुस्थितीत ठेवणे) नियम, १९७१ यातील नियम २९]

वर्ष	हवाम	पिकांखालील क्षेत्राचा तपशील									लागवडीसाठी उप-लब्ध नसलेली जमीन				
		मिश्र पिकांखालील क्षेत्र					निर्मळ पिकांखालील क्षेत्र				एकूण	खंड			
		मिश्रपिकांचा संकेत क्रमांक	एकूण क्षेत्र	अजल क्षेत्र	घटक पिके व प्रत्येका-खालील क्षेत्र			एकूण क्षेत्र	अजल क्षेत्र						
१	२	३	४	५	६	७	८	९	१०	११	१२	१३	१४	१५	
ह.	आ.	ह.	आ.	ह.	आ.	ह.	आ.	ह.	आ.	ह.	आ.	ह.	आ.	ह.	आ.
६९	६७	५-५१										५-५१			
६७	६८	५-५१										५-५१			

५-६५

93

गाव नमुना दौरा-चालू

वर्ग	हंगाम	पिकाखालील क्षेत्राचा तपशील										लागवडीसाठी उप-लब्ध नसलेली जमीन	
		मिश्र पिकाखालील क्षेत्र						निर्मळ पिकाखालील क्षेत्र				स्वरूप	क्षेत्र
		मिश्रणाचा संकेत क्रमांक	जल सिंचित	कचल सिंचित	घटक पिके व प्रत्येक खालील क्षेत्र			पिकाचे नाव	जल सिंचित	कचल सिंचित			
३	४	५	६	७	८	९	१०	११	१२	१३	१४	१५	
		हे. आ.	हे. आ.	हे. आ.	हे. आ.	हे. आ.	हे. आ.	हे. आ.	हे. आ.	हे. आ.	हे. आ.	हे. आ.	हे. आ.
१०	उ		१-६								५३	१-६	
२	डी		१-६								३५४५३	१-६	
२१०३	उ		१-६								३५४५३	१-६	
११६	डी		१-६								३५४५३	१-६	
१११	उ		१-६								३५४५३	१-६	
५४६	डी		१-६								३५४५३	१-६	



अर्ज नंबर २५२
 नकल फी ५०/००
 नकल जादा फी
 रुजवात फी
 कागद खर्च ०/०
 एकूण ५०/००

अर्ज प्राप्त तारीख २१/६/१३
 नकल तयार तारीख २१/६/१३
 नकल दिल्याची तारीख
 नकल करणार
 नकल रुजू पाहणार
 खरी नकल

तहसिलदार हवेली, पुणे (फरिस्ता)

गा. न. क्र. ७, ७अ, व १२



गाव: ७७७		तालुका: ७७७	
भूमापन क्रमांक गट क्रमांक	हि. क्र.	धारणा प्रकार	गा. न. क्र. ७
१४४	४१	२०१	खाते क्रमांक
भू.मा. क्रमांकाचे स्थानिक नाव	मालकाचे नाव		
लागवडीयोग्य क्षेत्र	मंजुरी मथार काकडे		
जिरायत	एकर	गुठे	कुळाचे नाव
दागायत	१२	आर	खंड
भातशेती	२६५		
००३५०	१०५५		
एकूण	४२५५		
पो. ख.			
वर्ग (अ)			
वर्ग (ब)			
एकूण			
आकार	र.	वे.	
जूडी अथवा विशेष आकार	१०	११	
पाण्याबाबत			
एकूण	१०	११	

गा. न. क्र. ७अ				गा. न. क्र. १२														
वर्ग	जमीन करणाराचे नाव	रीत	हंगाम	विकाखालील क्षेत्र									पडीत व पिकास निरूपयोगी अथवा जमिनीचा तपशील		शेरा			
				मिश्र पिकांचे एकूण क्षेत्र			मिश्र पिकांतील प्रत्येक पिकाचे क्षेत्र			अमिश्र पिकांचे क्षेत्र			प्रकार	क्षेत्र				
				५ मिश्र पिकांचा संकेतांक	६ जलसिंचित	७ अजल सिंचित	८ पिकाचे नाव	९ जलसिंचित	१० अजल सिंचित	११ पिकाचे नाव	१२ जलसिंचित	१३ अजल सिंचित						
१	२	३	४	५	६	७	८	९	१०	११	१२	१३	१४	१५	१६	१७		



अर्ज नंबर १०७४९९ अर्ज प्राप्त तारीख १८/११/१९
 नकल फी ३०५/- नकल तयार तारीख ५/१२/१९
 नकल जादा फी नकल दिल्लीची तारीख
 रुजवात फी नकल करणार
 कागद खर्च नकल रुजु पाहणार
 खरी नकल

एकूण १२०

तहसिलदार, हवेली, पुणे (करिता)

गांव : धेठ तालुका : देवली जिल्हा : पुणे

भूमापन क्रमांक गट क्रमांक	हि.क्र.	धारणा प्रकार	गा.नं.क्र. ७	खाली	खाली
मालकाचे नांव					
भू.मा. क्रमांकाचे स्थानिक नाव					
लांगवड योग्य क्षेत्र	एकर हेक्टर	गुंठे आर			
जिरायत					
बागाईत					
भात शेती					
एकूण					
पो.ख.					
वर्ग (अ)					
वर्ग (ब)					
एकूण					
आकार	रुपये	पैसे			
जुडी अथवा विशेष आकार					
पाण्याबाबत					
एकूण					

खाते क्रमांक
खेड कोड इरिगा क्री.ड. १५०००२
१५५५१००
 सी. घापा काळे गां. हि. (८२३५)
कुळीनांबेड क्री.ड. १५०००२
१६५५१००
 दिवाण काळे गां. हि. (२०३६)
 अंजल वड सि. लेपलीस के.
 इतरे अधिकार
पुणे क्री.ड. ३२५०००२
५५१००
 दिपड नांदे गां. हि. (३२२७)
 अंधकिपाड ग्रामीण किमलोली हद
 पतलंथा मपि. फेड क्री.ड. २५०००
 ग. दिवाण नापाण काळे ग. सी. घाप
 दिवाण काळे अंधवला दिवाण काळे
 मान्या हि. (३६९२)
 इरिपिन कोवलीस वड बुधवार फेड
पुणे - २ क्री.ड. ३२,५५००,०००-६
१२५५१२०१०
 श्री दिपड हि. नांदे गां. हि. (३६५१)
 दिवाण नांदे गां. हि. पुणे वाड
क्री.ड. ५०३५०१ इतरे मुसाब वाडे
मान्या हि. ३६११


गा.नं.क्र. ७				गा.नं.क्र. १२																
वर्ग	जमीन करणाराचे नांव	रित	हंगाम	मित्र पिकाचे एकूण क्षेत्र			मिश्र पिकातील प्रत्येक पिकाचे क्षेत्र			अपिश्र पिकाचे क्षेत्र			पडीत व पिकास निरुपयोगी अशा जमिनीचा तपशील		पानी पुरवठ्याचे साधन	शेज				
				मिश्र पिकाचे क्षेत्र	अपिश्र पिकाचे क्षेत्र	पडीत व पिकास निरुपयोगी अशा जमिनीचा तपशील	मिश्र पिकाचे क्षेत्र	अपिश्र पिकाचे क्षेत्र	पडीत व पिकास निरुपयोगी अशा जमिनीचा तपशील	प्रकार	क्षेत्र									
				मिश्र पिकाचे क्षेत्र	अपिश्र पिकाचे क्षेत्र	पडीत व पिकास निरुपयोगी अशा जमिनीचा तपशील	मिश्र पिकाचे क्षेत्र	अपिश्र पिकाचे क्षेत्र	पडीत व पिकास निरुपयोगी अशा जमिनीचा तपशील	प्रकार	क्षेत्र									
१	२	३	४	५	६	७	८	९	१०	११	१२	१३	१४	१५	१६	१७				
२६१५	खु			कोर	०-६०	कोर	०-४०	काजरी	२०-४०	५३										
२७६८८	खु			आ.पा	२-००	गहू	२-००	५												
२८१२२	खु			कोर (अ)	४-००	आ.पा	०-६०	गहू	३-६०	५५										
३२२२	खु			आ.पा	०-६०	गहू	२-००	काजरी	२-००	५५										

गजिक ठिके

वर्ष	जमीन करणाराचे नाव	रित	हंगाम	गा.नं.क्र. १२									पडीत व पिकास निरूपयोगी आशा जमिनीचा तपशील		पाणी पुरवठ्याचे साधन	शेरा			
				पिकाखालील क्षेत्र			मिश्र पिकाचे एकूण क्षेत्र			मिश्र पिकातील प्रत्येक पिकाचे क्षेत्र			अमिश्र पिकाचे क्षेत्र				प्रकार	क्षेत्र	
				मिश्र पिकाचे क्षेत्र	जल सिंचित	अजल सिंचित	पिकाचे नाव	जल सिंचित	अजल सिंचित	पिकाचे नाव	जल सिंचित	अजल सिंचित	पिकाचे नाव	जल सिंचित					अजल सिंचित
				१	२	३	४	५	६	७	८	९	१०	११			१२	१३	१४
२००० २००१	यु.			अम (का)		१-००	अम (का)		१-००	अम (का)		१-००					खिरीट		
२००१ २००२	यु.			अम (का)		१-००	अम (का)		१-००	अम (का)		१-००					खिरीट		
२००२ २००३	यु.			अम (का)		१-००	अम (का)		१-००	अम (का)		१-००					मस		
२००३ २००४	यु.			अम (का)		१-००	अम (का)		१-००	अम (का)		१-००					मस		
२००४ २००५	यु.			अम (का)		१-००	अम (का)		१-००	अम (का)		१-००					मस		
२००५ २००६	यु.			अम (का)		१-००	अम (का)		१-००	अम (का)		१-००					मस		
२००६ २००७	यु.			अम (का)		१-००	अम (का)		१-००	अम (का)		१-००					मस		
२००७ २००८	यु.			अम (का)		१-००	अम (का)		१-००	अम (का)		१-००					मस		
२००८ २००९	यु.			अम (का)		१-००	अम (का)		१-००	अम (का)		१-००					मस		
२००९ २०१०	यु.			अम (का)		१-००	अम (का)		१-००	अम (का)		१-००					मस		

गवळी तपासणी २१/०६/२०१३

मुख्यी जिन. १, २ असे


 तलाठी
 गौजे - शेऊर / कुंजीरवाडी
 ता. हवेली, जि. पुणे

गाव नमुना सात (अधिकार अभिलेख पत्रक)



[महागृह नगरीन महसूल अधिकार अभिलेख आणि नोंदवहा (तयार करणे व सुस्थितीत ठेवणे) नियम, १९७१ यातील नियम ३, ५, ६ आणि ७ अन्वये] गाव येडल तालुका येडली

भूमापन क्रमांक	भूमापन क्रमांकाचा उपविभाग	भूधारणा पद्धती	भोगवटादाराचे नाव	खाते क्रमांक
१२४	अ	खा	१२५५ ३०४४ उत्तम गुलाब काकडे मेनाबाई उत्तम काकडे ७२८ ७४९९ ३०४४	२-२० १२६०
शेताचे स्थानिक नाव			उत्तम गुलाब काकडे मेनाबाई उत्तम काकडे ७२८ ७४९९ ३०४४	खत नाव खंड
लागवडीयोग्य क्षेत्र	हेक्टर	आर	उत्तम गुलाब काकडे २२०२ क्षेत्र ०-८० आर.	इतर अधिकार
.....	०-१२		विवेक विठ्ठल नाईक २८०९ क्षेत्र ०-८५ आर.	श्रीराम कुंजीरबाई वि.का.स.सो करी र.क. २०००००/- ६१६०६
एकूण	२८०-५		श्री.काया शिवमण काकडे ३०२९ क्षेत्र १-३५-०	मिलिंद कुंजीर बा.वि. २६९३
पोटखराब (लागवडीयोग्य नसलेले)	२२०-५		मुवशज शिवमण काकडे ३०४४ ०-२० आर.	श्रीराम कुंजीरबाई वि.का.स.स र.क. २,५०,०००/- ८६६
वर्ग (अ)			१) धोंडिबा दत्तात्रय तरवडे ३०४४	९९१६१६ कंगळचे लिप
वर्ग (ब)			२) कविता धोंडिबा तरवडे ३०४४	बँक ऑफ बडोदा नाथगाव शाखा. करी र.क. २६००००/- ३०८१६०
आकारणी	रुपये	पैसे		सीमा आणि भूमापन किंवे उत्तम व मेनाबाई यांचे लिप्या १०३९ ३०२८ १४६९
जुडी किंवा विशेष आकारणी	१०-११			

गाव नमुना बारा (पिकांची नोंदवही) [महागृह नगरीन महसूल अधिकार अभिलेख आणि नोंदवहा (तयार करणे व सुस्थितीत ठेवणे) नियम, १९७१ यातील नियम २१]

वर्ष	हंगाम	पिकाखालील क्षेत्रांचा तपशील									लागवडीसाठी उपलब्ध नसलेली जमीन	पिकाचे नाव	जमीन कारणापासचे नाव	शेता	
		मित्र पिकाखालील क्षेत्र						निर्मळ पिकाखालील क्षेत्र							
		मिश्रणाचा क्षेत्र क्रमांक	जल सिंचित	अजल सिंचित	घटक पिके व प्रत्येका-खालील क्षेत्र	पिकाचे नाव	जल सिंचित	अजल सिंचित	पिकाचे नाव	जल सिंचित					अजल सिंचित
१	२	३	४	५	६	७	८	९	१०	११	१२	१३	१४	१५	१६
			हे. आ.	हे. आ.		हे. आ.	हे. आ.		हे. आ.	हे. आ.		हे. आ.			

गाव नमुना सात (अधिकार अभिलेख पत्रक)

[महाराष्ट्र जमीन महसूल अधिकार अभिलेख आणि नोंदवह्या (तयार करणे व सुस्थितीत ठेवणे) नियम, १९७१ यातील नियम ३, ५, ६ आणि ७ तालुका (केले).
गाव येऊर



भूमापन क्रमांक	भूमापन क्रमांकाचा उपविभाग	भूधारणा पद्धती
१४४	अ जी कुवणी	
शेताचे स्थानिक नाव		

भोगवटादाराचे नाव	खाते क्रमांक
	कुळाचे नाव
	खंड
	Pg. No. ८६

लागवडीयोग्य क्षेत्र	हेक्टर	आर
.....		
.....		
.....		
एकूण		
पोटखराब (लागवडीयोग्य नसलेले)-		
वर्ग (अ)		
वर्ग (ब)		
एकूण		
आकारणी	रुपये	पैसे
जुडी किंवा विशेष आकारणी		

इतर अधिकार
 इकाय २ बीगा २ अक ३,५०,०००/-
 श्रीराम सोसायटीचा मंगळचे
 दि. २५/०२/१९७४ १७४४
 इकाय २ बीगा २ अक ३,५०,०००/-
 श्रीराम सोसायटीचा मंगळचे
 दि. २५/०२/१९७४ १७४४
 विकासासाठी बँक सेनापती
 व्यापार शाखा फ्रीडम २५,०००/-
 उल्लेख दि. १९८६ ४०६२
 सीमा आणि भूमापन विद्दे
 समस्त मिल्स प्रा. लि. पाण्यातील १/२
 विकासासाठी (२०००) एका
 श्री श्रीराम सोसायटी मंगळ कोक ३
 दि. १९/०२/१९७४

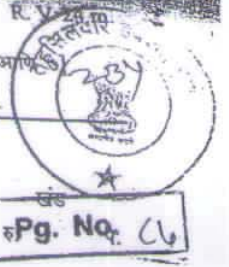
गाव नमुना बारा (पिकांची नोंदवही)

[महाराष्ट्र जमीन महसूल अधिकार अभिलेख आणि नोंदवह्या (तयार करणे व सुस्थितीत ठेवणे) नियम, १९७१ यातील नियम २९]

वर्ष	हंगाम	पिकाखालील क्षेत्रांचा तपशील									लागवडीसाठी उपलब्ध नसलेली जमीन		जमीन कर्णाराचे नाव	शेरा	
		मिश्र पिकाखालील क्षेत्र						निर्मळ पिकाखालील क्षेत्र			स्वरूप	क्षेत्र			
		पिकाचे नाव	अक	अकल	अकल	अकल	अकल	पिकाचे नाव	अक	अकल					
१	२	३	४	५	६	७	८	९	१०	११	१२	१३	१४	१५	१६
		हे. आ.	हे. आ.		हे. आ.	हे. आ.		हे. आ.	हे. आ.		हे. आ.	हे. आ.			

गाव नमुना सात (अधिकार अभिलेख पत्रक)

[महाराष्ट्र जमीन महसूल अधिकार अभिलेख आणि नोंदवहा (तयार करणे व सुस्थितीत ठेवणे) नियम, १९७१ यातील नियम ३, ५, ६ आणि ७]
गाव येरूर तालुका हवेली



भूमापन क्रमांक <u>१००</u>	भूमापन क्रमांकाचा उपविभाग <u>अ ची पुर्वणी</u>	भूधारणा पद्धती	भोगवटादाराचे नाव	खाते क्रमांक कुळाचे नाव
शेताचे स्थानिक नाव				
लागवडीयोग्य क्षेत्र		हेक्टर	आर	
.....				
.....				
.....				
एकूण				
पोटखराब (लागवडीयोग्य नसलेले)-				
वर्ग (अ)	..			
वर्ग (ब)	..			
एकूण				
आकारणी	..	रुपये	पैसे	
जुडी किंवा विशेष आकारणी	..			


इतर अधिकार
बँक ऑफ इंडिया कर्ज रकम
२५००००/- सौ. लया काकडे
१६५१०७. या. हि. (३०३५)
सर्व बँक कर्ज रकम २५००००/-
हियमण काकडे या. हि. १६५१०७
३०३६
अभिलेख बँक लि. वेके पारिकर
पुणे कर्ज रकम ३५००००/-
दिपक नारिक या. हि. १६१०८
३३६८
सीमा आणि भूमापन चिन्हे

गाव नमुना बारा (पिकांची नोंदवही)

[महाराष्ट्र जमीन महसूल अधिकार अभिलेख आणि नोंदवहा (तयार करणे व सुस्थितीत ठेवणे) नियम, १९७१ यातील नियम २९]

वर्ष	हंगाम	पिकाखालील क्षेत्रांचा तपशील									लागवडीसाठी उपलब्ध नसलेली जमीन	खल सिंचनाचे साधन	जमीन करणाराचे नाव	शेत	
		मिश्र पिकाखालील क्षेत्र						निर्मळ पिकाखालील क्षेत्र							
		मिश्रणाचा संकेत क्रमांक	खल सिंचित	अखल सिंचित	पटक पिके व प्रत्येका-खालील क्षेत्र	पिकाचे नाव	खल सिंचित	अखल सिंचित	पिकाचे नाव	खल सिंचित					अखल सिंचित
१	२	३	४	५	६	७	८	९	१०	११	१२	१३	१४	१५	१६
			हे. आ.	हे. आ.		हे. आ.	हे. आ.		हे. आ.	हे. आ.			हे. आ.		

गाव नमुना सात (अधिकार अभिलेख पत्रक)



[महाराष्ट्र जमीन महसूल अधिकार अभिलेख आणि नोंदवह्या (तयार करणे व सुस्थितीत ठेवणे) नियम, १९७१ यातील नियम ३, ५, ६ आणि ७]

गाव पेठूर

तालुका हजेरगोटा

भूमापन क्रमांक	भूमापन क्रमांकाचा उपविभाग	भूधारणा पद्धती	भोगवटादाराचे नाव	खाते क्रमांक
१४२२	पुरवणी			कुळाचे नाव
शेताचे स्थानिक नाव			[Blank space for details]	इतर अधिकार १. <u>विद्युत व्यवहारी बँक लि.</u> पुणे वाहन क्र. ५०३३०१ उत्तम गुलाब जाळे सां. वि. ३०९४ ३०६६ निगमानी नि-चा. वि. ६६-६७६ मर्या इकराक रु. ३५००००/- इतर गुलाब जाळे सां. वि. ३५२३ मर्या इकराक रु. ३५००००/- उत्तम गुलाब जाळे सां. वि. ३०९४ सीमा आणि भूमापन किंहे
लागवडीयोग्य क्षेत्र				
हेक्टर				
आर				
एकूण				
पोटखराव (लागवडीयोग्य नसलेले)				
वर्ग (अ)				
वर्ग (ब)				
एकूण				
आकारणी				
जुडी किंवा विशेष आकारणी				

गाव नमुना बारा (पिकांची नोंदवही)

[महाराष्ट्र जमीन महसूल अधिकार अभिलेख आणि नोंदवह्या (तयार करणे व सुस्थितीत ठेवणे) नियम, १९७१ यातील नियम २१]

वर्ष	हंगाम	पिकाखालील क्षेत्रांचा तपशील									लागवडीसाठी उपलब्ध नसलेली जमीन	सिंचनाचे साधन	जमीन करणाऱ्याचे नाव	शेत	
		मिश्र पिकाखालील क्षेत्र						निर्मळ पिकाखालील क्षेत्र							
		मिश्रणाचा संकेत क्रमांक	बळ सिंचित	अबल सिंचित	पटक पिके व प्रत्येका-खालील क्षेत्र	पिकाचे नाव	बळ सिंचित	अबल सिंचित	पिकाचे नाव	बळ सिंचित					अबल सिंचित
२०१० २०११		हे.आ.	हे.आ.	हे.आ.	हे.आ.	हे.आ.	हे.आ.	हे.आ.	हे.आ.	हे.आ.	हे.आ.	हे.आ.	हे.आ.	हे.आ.	विश्वर-१ नारळ जाळे शिरामण जाळे विश्व व मर्या
२०११ २०१२	डुक	०-१५	०-१५	०-१५	आ.पा	०-४०	गड	०-४०	०-४०	०-४०	०-४०	०-४०	०-४०	०-४०	विश्वर-२ नारळ जाळे - १० शिरामण जाळे ५१
२०१२ २०१३	डुक	०-१०	०-१०	०-१०	आ.पा	०-४०	गड	०-४०	०-४०	०-४०	०-४०	०-४०	०-४०	०-४०	विश्वर-३ नारळ जाळे - १० शिरामण जाळे ५१

नक्कल तार ११/१२/२०१३ पुढील पान १ ते ५ बसे
मौजे - शेऊर / कुंजीरवाडी ता. हवेली, जि. पुणे

नोंद संख्या नंबर.	हकाचा प्रकार.	किरफार झालेले सर्वे नंबर आणि पोट हिस्से.	तपासणी असल्यास सही किंवा शेरा.
७११५ येऊर			
७११७	तारीख १७/५/५२ इ. तोच गणपत धुले यांचे	२५२/१ २५२/२	<p>ल. क. म. र. ता. १२-१२-५२</p> <p>MS- 19/5/52 20/5/52</p>
	तयाजी तुकाराम कुंजरी यांचा पुत्र मुरत	२५१/२	
	खेरीची घेतले र. ५०० (नों.) लावा न्हाई		
	सर्व व हक्कांत नोंद केली हिस्सा पडले ते.		
	<p>२५२/१ २५२/२ २५२/३ २५२/४ २५२/५ २५२/६ २५२/७ २५२/८ २५२/९ २५२/१० २५२/११ २५२/१२ २५२/१३ २५२/१४ २५२/१५ २५२/१६ २५२/१७ २५२/१८ २५२/१९ २५२/२० २५२/२१ २५२/२२ २५२/२३ २५२/२४ २५२/२५ २५२/२६ २५२/२७ २५२/२८ २५२/२९ २५२/३०</p>		
७११८	तारीख १२/५/५२ इ. विधु वचवंत नाईकरे	७२	<p>७२</p> <p>७३</p> <p>७४</p> <p>७५</p> <p>७६</p> <p>७७</p> <p>७८</p> <p>७९</p> <p>८०</p> <p>८१</p> <p>८२</p> <p>८३</p> <p>८४</p> <p>८५</p> <p>८६</p> <p>८७</p> <p>८८</p> <p>८९</p> <p>९०</p> <p>९१</p> <p>९२</p> <p>९३</p> <p>९४</p> <p>९५</p> <p>९६</p> <p>९७</p> <p>९८</p> <p>९९</p> <p>१००</p>
	तारीख १७/५/५२ राजीव कुंजरी यांचा जोड	७२	
	जालुव त्यांना वारस मुरत (१) मा. थ. (२) चाम. व (३)	७३	
	अंकर (१) रघुनाथ (२) विनायक विधु नाईकरे	७४	
	पं. जग. को. र. फी. र. कुंजरी व नजर मुरत		
	मा. व. विधु नाईकरे यांचे बांधव जालुव नाईकरे.		
	वार. नं. ७३९ जो		



ज. नं. ७३९ जो

नकल फी ५०

नकल जादा फी

रजवात फी

कागद खर्च

२०

५००

१५/५/५२

नकल तयार तारीख

नकल दिल्याची तारीख १५/५/५२

नकल करणारा

नकल रज. पाहणारा

खरी नकल

त. र. म. व. र. हवेली, पुणे (करिता)

2200
 तारीख 21/11/43 रोजी एकदाई को. राफा कुंजीर 2200
 यांनी एकदाई को. गेजवा जोठ मीजपायन 3 व
 रकूम मध्ये 800 रोजी खरेदी केले (नों.) एकदाई कोठे
 751/31/43
 ताबा खरेदीदार यांच्या कोठे
 [Signature]

MS. Certified. M. C. L. K. 8/11/43

2200
 तारीख 19/11/43 रोजी :- आमुलाखत मनापतप 230
 काठकार यांनी मनापतप मीजपायन कुंजीर 6 व
 यांचा मजकूर रकूम मध्ये 8000 रोजी खरेदी }
 95/4/43
 केले (नों.) ताबा खरेदीदार यांच्या कोठे एकदाई कोठे
 [Signature]
 नाम - श्री. उर

MS. Certified. M. C. L. K. 8/11/43

2200
 तारीख 9/11/43 रोजी श्रीपाद विद्यनाथ गडिके यांनी 6 व
 मना अर्ज दिवाकी. जोडून मिळविले. खरेदी कर घेतले 6 व
 माझे 2 दिनांकर वैश्य गडिके यांचे दोघांचे घेतले 6 व
 माझे माझे माझे दिश्यास गांव दाखल करणे व 6 व
 कावजदर सदरी माझे माझे विष्णू गडिके
 यांचे गांव काशी करणे, राधर गांव घुमणे. 6 व
 कावजदर कोठे, मधुन मना कोठी माळेवरून 6 व
 व त्यास लागते मागेकार मना केले यांचे कावज 6 व
 हु. हु. नं. 105 II 12/10/43 हु. हु. कोठे वरून
 (1) श्रीपाद विद्यनाथ गडिके 6 व (2) दिनांकर वैश्य
 कावज 6 व राधर जमीन दिवाकरा यांनी माझे वरून 6 व
 व हु. हु. नं. 105 कोठे केले मना हु. हु. मना यांचे 6 व
 कोठे [Signature]

MS. Certified. M. C. L. K. 8/11/43
 30/6/5
 [Signature]

गाव :- शेळुर

000040

20

00035

हकाचे पत्रक (गा. न. नं. ६)

000070

नोंदीचा अनुक्रम नंबर

हकाचा प्रकार

परफार झालेले सर्व तक्रार आणि पोट हिस्से

तपासणी अंमलदाराने सही केल्याचे बरो

१३१३

तारीख ३०/०५/२०१३ रूबावी श्रीधर यशवंत शेळुरकर

जोनी ठांवा उजि दिवा जो वासुधा खिलीचे व्यासगुला

मांड्यावले गो (१) याचें चंद्रावडि जागवले ठुगे (२) यांचे

शिवायचे मोठेकर तारीख (३) ३३/०५/२०१३ दत्तात्रय कुळकर्णी

(४) जिलावडी गजानन आवडे घाची गोवे कर्तो कसले

अशा ठांवा राखणे केले परंतु न्युरिजोने पत्र वाळीरान

न. १२०० - ६ - ००२ हेपेळी ला. २२/०५/२०१३ येतीचे

हकाचे केले परंतु उजि न गजानन दिळे परंतु परोषि साख

परीणीची गोवे कर्तो केनी च श्रीधर यशवंत (२)

(३) याचें यशवंत (३) साताराय यशवंत (४) यशवंत यशवंत

(५) याचें यशवंत यशवंत याचो गोवे कर्तो राखणे केले

उजानत उजि गजानन दसरे राखणे

४४१३

दि. ११/११/१९९९ मराठवाडा राज्याच्या वजतनापासवेधीच्या अंमल अजावणी वा सु. व. ११३९

कायदा १९५८ व भारतीय नाणे कायदा १९५५ अन्वये जावये परंतु ६-३५०

जोड कागदी अंमल अजावणी तारीख जि. (१) तारीख ०५/११/१९९९

(२) याचें कायदा अजावणी परिणाम अजावणीत कायदा अजावणी

अजावणी ०२/११/१९९९ दि. ०२/११/१९९९ अजावणीत अजावणी अजावणी

अजावणी अजावणी अजावणी

तारीख ३०/०५/२०१३ रूबावी श्रीधर यशवंत शेळुरकर

लाहुरे लेखी अजावणी अजावणी



अज नथर अज प्राप्त तारीख ५/११/१३
नकल फी ५ नकल तयार तारीख
नकल जाडा फी नकल दिल्याची तारीख ४/११/१३
रुजवात फी नकल करणार
कागद खर्च नकल रुजु पाहणार
६० खरी नकल

एकूण ५-०६

अजावणी अजावणी अजावणी

1000

श्रीचीपा अनुक्रमांक	हक्काचे स्वल्प			या भूभापन व उपविभाग क्रमांका- वर परिणाम होत बलेल, तो भूभापन व उपविभाग क्रमांक	चाचणी प्रणाच्या अधिकार्याची बाब्याधारे क्रिया होरे
गट क्रमांक = १४					
५८	५८-०१	२१-६२	३२४६-७८	मुकाराम रामान मुंगरि केसर	५८ ३३६
५८					५८ ३४५
५८					५८ २१७
५८					५८ २१२
५८					५८ १
५८					५८ २१७
६१	११-३२	८-५१	७६६-०८	मिथिल मिथिल पुराणिक व	५८ ३१२
६१	१-१०	२-५६	२५१-६७	बाबु रामा तांबे	६० १
६१	३-२७	३-०६	२३६-५८	रघुनाथ केशव खाडीकर	६० २
६१					६१ १
६१	६-१४	३-०६	२६२-६०	महादू रामा चक्राव व रघुनाथ केशव खाडीकर	६१ २
६१	६-०६		११९३-४८		६१ १
६९	यशसामणे	बांडीगळे	पत्रक	आकिवकल वरील कमरे नवराय	६९ ३३
६९	उतरकाम	बांडीगळे	बोला	दाखळ केला असे बांडीगळे	६९ २४
६९	सावणी	पत्रक	क्रमांकाची	असे	
दे-र. मिरावे लडाही एकूण (कडोचा) भाग क्रमांक १५१					

000026

पौदीचा संख्यांक	एकरीचे एकरा	अपदिभाग नमूना- २२ परिभाषा डीप असेल, तो शुभा. १ ३ हपरिभाषा करीक	साक्षरी पेनाला अधिकार्याची आसक्षरे किंवा सेरे
४५५२	लासिक २१११७१ २ वाजूस विहीरिह्या सवे नंबरवर प्रिगिप	५५	मौ. मजु
	कुंजरीघडी कि का. स. स. सोसायटी यांचे नांव इतर तक्रार मि. दिगांबर केबाव नाईके व वसंत केशव नाईके दाखल आहे. ह्यांचेकडे सोसायटीची वाढी काही नाही	८५	मौ. मजु २४/१/१९
	तरा सोसायटीचे इतर तक्रारीत नांव कमी केबाव असा	९३	
	सोसायटीचे दाखल विवेचन इतर तक्रारीत सोसा	९७	मौ. मजु २४/१/१९
	संज्ञे नांव कमी केले दाखल फायदासि भुसे दे. २. ३. ४. ५. ६. ७. ८. ९. १०. ११. १२. १३. १४. १५. १६. १७. १८. १९. २०. २१. २२. २३. २४. २५. २६. २७. २८. २९. ३०. ३१. ३२. ३३. ३४. ३५. ३६. ३७. ३८. ३९. ४०. ४१. ४२. ४३. ४४. ४५. ४६. ४७. ४८. ४९. ५०. ५१. ५२. ५३. ५४. ५५. ५६. ५७. ५८. ५९. ६०. ६१. ६२. ६३. ६४. ६५. ६६. ६७. ६८. ६९. ७०. ७१. ७२. ७३. ७४. ७५. ७६. ७७. ७८. ७९. ८०. ८१. ८२. ८३. ८४. ८५. ८६. ८७. ८८. ८९. ९०. ९१. ९२. ९३. ९४. ९५. ९६. ९७. ९८. ९९. १००.	[कुणचावळी]	
४५५३	लासिक १२११५५५ २ फाळणी नमुना नंबर १२ सन १९४६ चा	२५३	
	आसेवकन खालील नमुने नोंद घेतो	१	आसेवकन नोंद घेतो
	सं. नं. २-५ २-२ २-०६ विमाणी कुमारात कुंभरि	२५३	लासिक २४०
	१ ०-६६ ०-२ १-६४ साखळी कुमारात कुंभरि	२५३	२९
	२ ०-६२ ०-१ २-३१ अनंतर नासदेव कुंभरि	२५३	३
	३ ०-६२ ०-२ २-३१ अनंतर नासदेव कुंभरि	२५३	५
	४ ०-११ ०-० ०-३१ रामचंद्र नासाधन कुंभरि	२५३	७
	५ ०-११ ०-३१ सिदाशिव नासाधन कुंभरि	२५३	९
	६ ०-११ ०-१ १-५० सुरवीर, नगोहर नासाधन कुंभरि	२५३	११
	७ ०-५६ ०-१ १-५० सुरवीर, नगोहर नासाधन कुंभरि	२५३	१३
	८ ०-११ ०-१ १-५० सुरवीर, नगोहर नासाधन कुंभरि	२५३	१५
	९ ०-११ ०-१ १-५० सुरवीर, नगोहर नासाधन कुंभरि	२५३	१७

नौदीचा संज्ञकमार्फत	हवकारो संस्थान	ज्या मूलापन व उपविभाग क्रमांका- वर परिणाम होऊ थरेल, तो मूलापन व उपविभाग क्रमांक	बाधणो घेणा अधिकार्याची या किंवा तरे
	२६२		
	६०००१ १११५७७	रोजनी देवग अकाराव कानग वेसला	१२७ ६
		अकारावावकाग नोद करणा फावतासि दाखल कोला	२६ ३
		दे.र.आदिनेने तपासी	१६०१५० ३ १६०३
	१११५७	तारिख १५/१०/७३ वाजूस लिहीलेल्या सर्व नवखबर अखवतभासु	१५५७ ३
		मुंजीर बांगी त्रिपिन मुंजीरवाडी वि.का.सो. वि. याचेकडून कजे घेतले	१६३ ३७
		त्याची फोटो झाली असून त्याचेकडे काही कजे नाही असा सोसायटीचे	१५७७ १५६ अ.ब.म
		वाचका दिलेवरून अखरहकातीस सोसायटीचे नांव काणी कोले	१५५ १०
		दाखल फावतासि असे	१६० १५
		दे.र.आदिनेने तपासी	१५५७ ३ १६०३
	५९९५		
	१११७५	तारिख २३/१०/७३ उ.मे. उपविभागीय हद्द बांधावण उपविभागीय	
		याचेकडील बांधवतंदिस्तिसा वीजा ठेवणेसाठी वंडीमिचे लवणी	
		पत्रक आलेवरून खातीर झालो नोद फेरी असे	

संज्ञक	संस्थान	विवरण	विवरण



नामिका संख्या	हस्ताक्षर स्वतंत्र	असुभ्यस्त व उपस्थित कर्मका- वर परिणाम होत थकत, ती सुभाषण व उपस्थित संयोजक	बांधणी येवया संविधानाधी बांधणी शिक्षा गेते
✓ ४६/१५	२-२५ २-२२ १५६-७१	जामाबाई धिवराण पेठकर	४६/१५
✓ ४६/१६	४-०० ५-२२ २४२-६२	सहायू लक्ष्मी गवडे	४६/१६
..... ४६/१७	१-०० ११-२५ ६११-६२	हरि व साधू सखाराम व सखाराम सुखाराम गवडे	४६/१७
✓ ४६/१११	२-३१ २-११ १६६-५२	सोमबा सहायू काकडे	४६/१११
..... ४६/११२	३-२६ ३-२२ ११४-३३	दत्तू सहा व बबन साहारा कुजौर	४६/११२
✓ ४६/११३	३-१६ ३-१४ २०६-५२	साधू केशू कुजौर	४६/११३
..... ४६/११४	३-२० ३-१५ २३३-५५	बबन साहारा कुजौर	४६/११४
१६६-१५ २०२६-२३			४६/११५
गट क्रमांक - ३			
..... ४६/११६	१२-३१ ६-५६ १११६-५५	सुखाराम व मेनीमोक साधू काकडे	४६/११६
✓ ४६/११७	१२-३१ ६-५६ १११६-५५	मेनबा घोडिया मिरासिकर	४६/११७
..... ४६/११८	१२-३१ ६-५६ १११६-५५	झानोबा व फारुनाय घोडिया काकडे काकडे.	४६/११८
✓ ४६/११९	३-१६ १-०० २६६-००	नाना सहायू काकडे	४६/११९
..... ४६/१२०	१-२२ १-२० १३०-३६	गवाजी सहायू काकडे	४६/१२०
✓ ४६/१२१	१-१९ १-०० २२४-०६	बबन सहायू काकडे	४६/१२१
..... ४६/१२२	३-२१ १-०० ३२६-२०	मिडू सहायू काकडे	४६/१२२
✓ ४६/१२३	३-२१ २-०० २५५-६०	जगन्नाथ सहायू काकडे	४६/१२३
..... ४६/१२४	२-३१ २-०० २३६-६६	सुखाराम सहायू काकडे	४६/१२४
✓ ४६/१२५	५-३१ ६-०० ५०२-५५	सखाराम सखाराम कुजौर	४६/१२५

000058

हकाचे पत्रक (गां. न. नं. ६)

गाव शेकर

नोंदीचा अनुक्रम नंबर	हकाचा प्रकार	फेरफार झालेले मूखे नंबर आणि पोट हिस्से.	तपासणी अंमलदाराची सही किंवा शेरा.
१०६६	तारीख १३/४/६६ इयत्ते शेकर नि.का.शे.चे अ.रा.ग. कुंजीरवामी यांनी तुकाराम दगडू पुताळ यांगपासून रकम रुपये ३०००१ शेरी इकरार करून घेतल्या	१००/३१/३३	Seen & Verified Certified [Signature]
१०६७	तारीख १३/४/६६ इयत्ते शेकर नि.का.शे.चे अ.रा.ग. यांनी माऊली दगडू तुपे यांगपासून रकम ३०००१ शेरी इकरार करून घेतल्या	२०५/३३ २०५/४१	Certified [Signature]
१०६८	तारीख १३/४/६६ इयत्ते शेकर नि.का.शे.चे अ.रा.ग. कुंजीरवामी यांनी गाणदेव तुकाराम गायकनाथ यांगपासून	२६५ २६५/३	Certified [Signature]



काळ नंबर १२०००
 नकल की ५
 नकल जावत की ५
 रुजवात की ६
 कायद खर्च ६०
 अर्ज प्राप्त तारीख ५/६/१३
 नकल तयार तारीख ५/६/१३
 नकल दिल्याची तारीख ६/६/१३
 नकल करभार
 नकल रुपु पाहणार
 खरी नकल

पूरण ५=००
 तहसिलदार हवेली, पुणे (करिता)

0000

अधिकार समिती
जि. पुणे

1

क्रमांक

अधिकार सं. १५७

या प्रमाणे या
अधिकार समिती
ने, ही प्रमाण
पत्र प्रमाणित
करिते

या प्रमाणे या
अधिकार समिती
ने, ही प्रमाण
पत्र प्रमाणित
करिते

१

दिनांक 30-3-92

गट

उपसंचालक श्री. प्र. पुणे शहर प्रोग्रेसिव्ह
कमिटी, क.क. 340 (फ्लो) डि. 202-09
शासन राजपत्र प्रमाणित करिते
3-04 का.क. 292 अंश अकर लो. एकी
या प्रमाणे या प्रमाणित करिते
उपसंचालक श्री. प्र. पुणे शहर प्रोग्रेसिव्ह
कमिटी, क.क. 340 (फ्लो) डि. 202-09
शासन राजपत्र प्रमाणित करिते
3-04 का.क. 292 अंश अकर लो. एकी
या प्रमाणे या प्रमाणित करिते

9. 2038

या प्रमाणे या प्रमाणित करिते
या प्रमाणे या प्रमाणित करिते
या प्रमाणे या प्रमाणित करिते
या प्रमाणे या प्रमाणित करिते
या प्रमाणे या प्रमाणित करिते
या प्रमाणे या प्रमाणित करिते
या प्रमाणे या प्रमाणित करिते
या प्रमाणे या प्रमाणित करिते
या प्रमाणे या प्रमाणित करिते
या प्रमाणे या प्रमाणित करिते



अर्थ प्राप्त तारीख 22/4/93
नामल तयार तारीख 2/5/93
नामल दिव्याधी तारीख
नामल करणार
नामल रमणु पाहणार
खरी नामल

एकूण 4/20

अधिकार समिती, जि. पुणे

क्र. ११५७

वो जी. रनवेची देणार येणार जांची
शेतकरी क्रीडण इजेक्शन नं २ वरून
नोद कडून फावदारपस प्रले.

(विजय डी. ...)
सर्व्हिल ऑफिसर उरुळी का.

हेरकाराची सावरिया
११५७
११५७
११५७
कंडीगा वेजा इरी इरुणे श्री. श्री. पाद विद्यनाथ
नाशिक व दिगो धरु क्रीडा नाशिक जांची
कंडीगा खाले क. ३५ व ४० वरीक
वाळुळु दारपस ते लेणु मनीनी वर
कंडीगा वेजा दारपस क्रीडे वरीक
खात्या वरीक कंडीगा काकी सरकर
जमा (माफ करपेन) क्रीडेने लाय
जानी वरीक कंडीगा वेजा क्रीडे
मेठ नदरी वदार नो नो हेवेची जांची कडी
रून कंडीगा वरीक / ४९ दि २३/११७६७
फरले नोद कडून फावदारपस प्रले.

सर्वे नं
५५, ६०, ६३
व एन नाशिक
गट नं
३४४
३२०२

सर्व्हिल ऑफिसर (एवई)
श्री. श्री. पाद विद्यनाथ
नाशिक
११५७

(विजय डी. ...)
सर्व्हिल ऑफिसर उरुळी का.



अर्ज नंबर ११५७
नकल की १/१०
नकल जायती १/१०
रजवाल फी १/१०
कागद खर्च १/१०
अर्ज प्राप्त तारीख २०/११/१३
नकल तयार तारीख २०/११/१३
नकल दिव्याची तारीख
नकल दरगार
नकल रजु फाहणार
खरी नकल
एकूण ५/१०

तहसिलदार हवेली, पुणे (विजय डी. ...)

000004

स. पा. म. 02

करफारांची नोंदवही (करफार पत्रक)

[महाराष्ट्र जमीन महसूल अधिकारी अधिनियम आणि नोंदवहीचा (तयार करणे व पुनर्जात ठेवणे) नियम, १९७१ यातील नियम १०]

गाव: अहो तालुका: _____ जिल्हा: _____

नोंदीचा अनुक्रमांक	संपादन केलेल्या अधिकाराचे स्वरूप	परिणाम झालेले मूल्यापन व उर्वरित मूल्य क्रमांक	चाडणी अधिकार्याची आचार्यरी क्रिदा येव
2888	करफारि कि. काढले जाणारे 2012	321	अहो
	करफारि: 2012, 2013, 2014, 2015 व 2016 या वर्षांचे करफारि करून घ्यावे.	988	करफार पावून
	करफारि याच पावून करून घ्यावे.	811	मसु
	9,80,000/- खर्चात 2012 व 2013 या वर्षांचे करफारि करून घ्यावे.		819190
	याच पावून करून घ्यावे.	करफारि	अहो अहो अहो अहो
	करफारि करून घ्यावे.		

Shela
तलावी
पं. अ. ता. हवेली
(अहो अहो)

करफारि 2012, 2013, 2014, 2015, 2016 या वर्षांचे करफारि करून घ्यावे.



अर्ज नंबर 92452
 नकल फी 4100
 नकल जादा फी
 रजवत फी
 कागद खर्च 0/20
 एकूण 4100

अर्ज प्राप्त तारीख 21/11/13
 नकल तयार तारीख 21/11/13
 नकल दिल्याची तारीख
 नकल तय्यार
 नकल रजत पाहणार
 खरी नकल

तहसिलदार हवेली, पुणे जिल्हा

571000

फेरफारांची नोंदवही (फेरफार पत्रक) 000016

08

[महाराष्ट्र ग्रामीण महसूल अधिकारी अभिलेख आणि नोंदवही (तयार करणे व सुस्थितीत ठेवणे) नियम १९७१ कालीन]

गण: बेकर

तालुका: हवेली

जिल्हा: पुणे

नोंदीचा अनुक्रमांक	संपादन केलेल्या अधिकाराचे स्वल्प	परिणाम झालेले प्रमाण व उपविभाग क्रमांक	बाबती नोंदवही बाबतची किंमत घेता
8	<p>पेरणीत कि. 211100 काढिले: 211100</p> <p><u>विना:</u> - 43812/11 काढिले अंकी 321</p> <p>कुलीवाडी: कि. 211100 सोप 11/19 मध्ये</p> <p>मुदत कोटेशन 960000/- घेऊन 11/19</p> <p>211100 कोटा दाखल करणे काढले.</p> <p>सोप 11 काढले 11/19 नोंद देऊन</p> <p>केव</p> <p style="text-align: center;"><u>Shale</u> तलाठी</p> <p>बेकर, ता. हवेली (<u>शे.के.पी.</u>)</p>	<p>24</p> <p>321</p> <p>985</p> <p>(मु.दि. 11/19)</p>	<p>शे.के.</p> <p>इ.प. 11/19</p> <p>11/19</p> <p>157190</p> <p>11/19 कोटा-11/19</p>



अर्ज संवर 211100

नकल फी 4/00

नकल जात फी

रजवारी फी

कामच खर्च 4/20

एकूण 4/20

अर्ज प्राप्त तारीख 21/11/19

नकल तयार तारीख 21/11/19

नकल दिल्याची तारीख 21/11/19

नकल भरण्यात 21/11/19

नकल रजु पाडणार 21/11/19

उरी नकल

तहसिलदार हवेली पुणे (शे.के.पी.)

2012

(12/12/2012)

(12)

പ്രകാശിത വിവരങ്ങൾ പ്രകാരം

2012: മുൻപ് അറിയാതെ

മുൻപ് അറിയാതെ വിവരങ്ങൾ

2012

2012

2012

2012

2012

2012

മുൻപ് അറിയാതെ വിവരങ്ങൾ

മുൻപ് അറിയാതെ വിവരങ്ങൾ

മുൻപ് അറിയാതെ വിവരങ്ങൾ

മുൻപ് അറിയാതെ വിവരങ്ങൾ

Signature

2012

2012

2012

2012

2012

2012

2012

2012

म. गा. ८ म.
R. V. 8 m.

केरफारांची नोंदवही (केरफार पत्रक) 000040

[महाराष्ट्र जमीन महसूल अधिकारी अभिलेख आणि नोंदवहीचा (तयार करणे व सुस्थितीत ठेवणे) नियम, १९७१ यातील नियम १०]

गाव : शंभूर तालुका : हवेली जिल्हा : पुणे

नोंदीचा अनुक्रमांक	संपादन केलेल्या अधिकाराने स्वल्प	परिचालन झालेले भूमापन व उपविभाजन क्रमांक	नाचणी अधिकाऱ्याची आघाडारी किंवा क्षेत्र
(६०७)	केरफाराचा माहिती मिळण्याचा दिनांक २०/६/९३ वकील - सुखदेव सुधाकर वसंत नाईक यांनी वाजपेयी दारवाज वारसा गजरावर पिंपळ कर्जा रद्द वसति हजारापत्ती (३३००००) लोक ऑफ इंडिया शाखा शंभूर वीथ पायलट वेगवेगळे वाजपेयी दारवाज गजरावर गजरावर वसति वसति सह दारवाज कर्जा वसति पत्रावरून नोंद घेतली आहे.	२०-९ १२३ ३२५/१	जो. वसंत ३ म गजरावर गजरावर जो. पं. वसंत २५/१० जो. पं. वसंत ५०५ पादुग जमावणी ३ म जो. पं. वसंत २५/१०
(६०८)	केरफाराचा माहिती मिळण्याचा दिनांक २०/६/९३		जो. वसंत



अर्ज नंबर १२५/२
 नकल फी ५/०० अर्ज प्राप्त तारीख २५/६/९३
 नकल जादा फी नकल तयार तारीख २०/६/९३
 रुजयान फी नकल दिल्याची तारीख
 कागद खर्च ६/०० नकल करण्यात आलेली तारीख
 नकल रजदू पाहणार खरी नकल

तहसिलदार हवेली, पुणे (करीला)

फेरफारांचो नोंदवहो (फेरफार पत्रक)

पहिल्याच जमीन भद्रसुल अधिकारी अभिलेख आणि नोंदवह्या (तयार करणे व सुविधतीत) 000048 1989

गाव: पुणे तालुका: _____ जिल्हा: _____

नोंदणी अनुक्रमणिका	हंपादन केलेल्या अधिकाराचे स्वरूप	परिणाम प्राप्त झालेले भूमापन व उपविभाग क्रमांक	बांधणे किंवा बांधणी अंदाजवारी विवरण
(६९)	फेरफार ६६ २६१२१० गावेली २६१२१० <u>वाळी</u> . २ खिफिरी रामपंत गडिक बांधणे कायदे विभागाचे हंपादे करणे रामपंत विदेगाव गडिक हे पुणे नुमावे दि. १०/११/८८ रोजी मयात माझे लोका वाळी लोकांचे हंपादे कायदे	०१८ १९४४ ६४ १३२० ६४	जोड आयुक्तिक चौक व वाळी रखीकर अर्जाद उपरोक्त प्रमाण किंवा मयात लोकांचे बांधणे कायदे बांधणे हे पुणे मयात १९८९ २०११ व उपविभाग वगैरे
(७)	बांधणी करीत असलेले रामपंत गडिक ६९ पत्रक		
(८)	२ खिफिरी रामपंत गडिक ३८ मुळावा		
(९)	२०० मिकीमा विविधात पुणे ३६ मुळावा		
(१०)	१० वगैरे रामपंत गडिक ३९ ५		
(११)	५० मिकीमा रामपंत गडिक २८ मुळावा		
	बांधणे प्रमाणे वाळी कायदे वगैरे उपरोक्त कायदे कोणतेही वाळी गडिका हे बांधणे, बांधणे, बांधणे, बांधणे, बांधणे वाळी बांधणे व वाळी बांधणे कायदे वगैरे		
	<u>Sanha</u> तलाठी बांधणे, ता. हवेली (बांधणे)		

(७०) फेरफार ६६ २६१२१० गावेली २६१२१०



अर्ज नंबर ११०२
नकाशे ५१००
नकाशे जागा ५१००
फेरफार वगैरे ५१००
कालावधी वगैरे

अर्ज प्राप्त तारीख ११/११/९३
नकाशे तयार तारीख २०/११/९३
नकाशे दिग्दर्शनी तारीख
नकाशे बांधणे
नकाशे बांधणे
बांधणे नकाशे

एकूण ५१००

तालुकाधिकारी हवेली, पुणे (बांधणे)

मि. डि. - तिखे कार्यालय,
 ४२, बुधवार पेठ, गणपती चौक,
 लक्ष्मी रोड, पुणे २.
 फोन : २४४५६६७६

हक्काचे पत्रक (गांवचा नमुना नं. ६)

५७

मोजे शेठार ता. हजेरी जि. पुणे

नोंदीचा अनुक्रम नंबर	हक्काचा प्रकार	पेरफार झालेले सन्ने नंबर आणि पोट हिररो	तपासणी सही किंवा शेरे
१	फेरफाराचा दिनांक ३ नोव्हेंबर १९५५ १) ज्यो. जंगल पुराणा काळ दिनांक १-६५ २) आणखी मोठे फेरफार केले १-६५ ३) वराम गुलाब काळ २) जंगलार्ड वराम काळ दिनांक २-६० या सार शेर शोती वराम वराम जंगलार्ड (जंगली पेठ) वराम देणार १) जंगलार्ड वराम नोव्हेंबर २) जंगलार्ड - जंगलार्ड नोव्हेंबर ३) जंगलार्ड - जंगलार्ड १) जंगलार्ड नोव्हेंबर १) जंगलार्ड नोव्हेंबर २) जंगलार्ड नोव्हेंबर	१४४	शेठार जंगलार्ड ३२२ नं. ६१२ नोव्हेंबर १९५५ जंगलार्ड जंगलार्ड ६५१ नोव्हेंबर १९५५ जंगलार्ड जंगलार्ड पाहुणे जंगलार्ड जंगलार्ड जंगलार्ड जंगलार्ड जंगलार्ड जंगलार्ड जंगलार्ड

(गाणे पहा)

मि. डि. - तिखे कार्यालय,
 ४२, बुधवार पेठ, गणपती चौक,
 लक्ष्मी रोड, पुणे २.
 फोन : २४४५६६७६

हक्काचे पत्रक (गांवचा नमुना नं. ६)

मोजे शेठार ता. हजेरी जि. पुणे

नोंदीचा अनुक्रम नंबर	हक्काचा प्रकार	पेरफार झालेले सन्ने नंबर आणि पोट हिररो	तपासणी सही किंवा शेरे
१	वोडादी जंगलार्ड : फेरफाराचा दिनांक २१/३/२००० जंगलार्ड जंगलार्ड जंगलार्ड वराम वराम जंगलार्ड जंगलार्ड जंगलार्ड जंगलार्ड जंगलार्ड जंगलार्ड जंगलार्ड जंगलार्ड जंगलार्ड जंगलार्ड जंगलार्ड जंगलार्ड जंगलार्ड जंगलार्ड	३२८ न १४४	जंगलार्ड जंगलार्ड जंगलार्ड जंगलार्ड जंगलार्ड जंगलार्ड जंगलार्ड जंगलार्ड जंगलार्ड जंगलार्ड जंगलार्ड जंगलार्ड जंगलार्ड जंगलार्ड
२	जंगलार्ड जंगलार्ड जंगलार्ड जंगलार्ड जंगलार्ड जंगलार्ड	३२८ न १४४	जंगलार्ड जंगलार्ड जंगलार्ड जंगलार्ड जंगलार्ड जंगलार्ड जंगलार्ड जंगलार्ड

मोजे शेठार ता. हजेरी जि. पुणे

फेरफारांची नोंदवहो (फेरफार पत्रक)

000079

41)

[महाराष्ट्र जमीन महसूल अधिकारी अभिलेख आणि नोंदवह्या (तयार करणे व सुस्थितीत ठेवणे) नियम, १९७१ यातील नियम १०]

गाव : _____ तालुका : _____ जिल्हा : _____

नोंदीचा अनुक्रमांक	संपादन केलेल्या अधिकाराचे स्वरूप	परिणाम झालेले भूमापन व उपविभाग क्रमांक	वाचणी अधिकार्याची आद्याक्षरी किंवा शेरा
२१५१	१) पुमाद जोपास नाईक ५) अपणव केलेले काळे मांय पासून स.क्र. १११५३६५। ३१/३/०५		नो. रज. २१५१ व्यवदीष्टेदार त्यांचे वायली शेतकरी कारे. ०१७२ शेरा प. वा. व्य. व्य. व्य. व्य. व्य. छायाफेता मूल पाहणी नोंद प्रमाणित २१/३/०७
२१६०	२) स.क्र. - २ फेरफार म. नं. ६११५०६		नो. रज. २१६०



अर्ज नंबर _____ अर्ज प्राप्त तारीख २१/३/०७
 नकल फी _____ नकल तयार तारीख २१/३/०७
 नकल जावा फी _____ नकल दिल्याची तारीख २३/३/०७
 रुजवात फी _____ नकल करणार _____
 कागद खर्च _____ नकल रुजु पाहणार _____
 खरी नकल _____

एकूण _____

तालुकाधिकारी हवेली, पुणे (करिता)

000039

000040

म. मा. ८ म.
R. V. 8 m.

फेरफारांची नोंदवही (फेरफार पत्रक)

000000

[महाराष्ट्र जमीन महसूल अधिकारी अभिलेख आणि नोंदवह्या (तयार करणे व सुस्थितीत ठेवणे) नियम, १९७१ यातील नियम १०]
गाव: भेडर तालुका: हवेली जिल्हा: पुणे

3903

फेरफार क्र. ३९०३
संगणकात दुहेस्त केला आहे.
संगणक प्रणाली अधिकारी (स्थायी व दिनांक)

नोंदीचा अनुक्रमांक	संपादन केलेल्या अधिकाराचे स्वरूप	परिणाम झालेले भूमापन व उपविभाग क्रमांक	चाचणी अधिकार्याची बाधाक्षरी किंवा शेर
	७२३३५५५ - २२ के. डि. २१.१०७	१०४६	ना. ६५५
	३६- गिरीश डिपक नाईक	११२०	श्री. प्र. शिरोड
	आर्जि काजूद रश्मि ७३६ ७३६ एम	११२०	प्रा. व्हा. छायापति
	गोविंद शिरोड ग. नं. ११४४ ७३६	११२०	प्रा. पाटणे
	श्री. १-०३-७२ श्री. शिरोड	१-०३-७२	गो. प्र. शा. शा. शा.
	३६- डिपक शिरोड नाईक		
	था. लो. पाटणे डि. २०१५/२००७		
	ये. र्श. ७३६ ५५५ ५५५ ५५५		
	श्री. व. रश्मि कुं. २७६३ ५५५		
	ना. वे. श्री. २००७		
	ना. वे. श्री. २००७		
	ना. वे. श्री. २००७		

३१/८/०७

एस. ए. पठाडे
मंडल अधिकारी उरुळीकांचर

नक्का नया दि. २७/६/०३.

७३६३६
ता. हवेली
मौजे - शेऊर / कुंजीरवाडी
ता. हवेली, जि. पुणे

44/8

प. गा. ८ म.
R. V. 8 m.

000067 फेरफारांची नोंदवही (फेरफार पत्रक)

34

[महाराष्ट्र जमीन महसूल अधिकारी अभिलेख आणि नोंदवही (तयार करणे व सुस्थितीत ठेवणे) नियम, १९७१ चातील नियम १०]

गाव : शेड्डा तालुका : एवली जिल्हा : पुणे

3268

नोंदीचा अनुक्रमांक	संपादन केलेल्या अधिकाराचे स्वरूप	परिणाम झालेले भूमापन व उपविभाग क्रमांक	चाचणी अधिकार्याची आधाक्षरी किंवा शेरा
	<p>वैध वीजा :- १) फेरफार मधील दि. २५/४/८८ दवाणेदार वीज निकेश दि. १५/५/८८ नविक सांकी वाजुश दरी विलेख जमिनी वर देवदत्त वेंकटेश खंडगडिंग सातवा पुणे सांकी वीज फेरि र. सं. ८९०००००१ - (र. सं. १९२०८)</p> <p>(एकेच नव्वर मध्य सगर हंगर पत्रक)</p>	<p>ग. नं. १४४/९</p>	<p>नो. (नव) वैध वीजा - पत्र पाहू नोंद प्रमाणित १२/५/१०८</p>
<p>फेरफार क्र. ३२६८ अ. गावफारात नुसत्या केला आहे. संसाधन प्रकृती अधिकार्याने (अधिकार्याचे विभाग)</p>	<p>पत्रक नं. १ सगर गहलखण कसग दिवेने पत्र नं. गहलखण/चा/ इलाके सूची क्र. २ हंगर कसलयेन</p>		
	<p>फेरफार नोंदवही नोंद इतर पत्रकांन ११० वेणी कसे. पत्र फा. रा. इले.</p>	<p>(१४५) (१६)</p>	
	<p>(कारे फेरफार)</p>		

म. गा. नं. १६ - २९६०३ - पुणे

तलाठी
पुणे - शेरा / कुंजीरवाडी
ता. हवेली, जि. पुणे

000092

फेरफारांची नोंदवही (फेरफार पत्रक)

[पहायः नवीन मरुतू अधिकारी अभिलेख आणि नोंदवहीचा (तयार करणे व सुस्थितीत ठेवणे) नियम, १९७१ यातील नियम १०]

माव २६३२

तालुका: हवेली

जिल्हा: पुणे

नोंदीचा अनुक्रमानुसार	संपादन केलेल्या अधिकाराचे स्वरूप.	परिणाम झालेले भूमापन व उपविभाग क्रमांक	चाचणी अधिकार्याची आद्याक्षरी किंवा शेरा
(३६५१)	फे. दि. १५/५/२०१०.	गार नंबर	०१-०३
	मालिनी मिळाल्याचा दि. १५/५/२०१०.	१२८ - ०२ = ०३ आर	बँकेचे पत्रासुसाव
	बँक वोजा :-	१२८/अ - ०० = ०५ आर	१९४१०
	श्री दिपक दिगंबर नाईक यानी	३२८१ - ०३ = ०२ आर	मंडल अधिकारी, शेऊर.
	मे. सिडेनियम मोबील टेली. प्रा. लि.	१२८/ब - ०१ = ०९ आर	(श्री व्ही. श्री. सातप)
	करिता-इंडियन क्रोवर्ससि बँक	१६१ - ०० = ९१ आर	
	बुधवार फे. शेऊर पुणे-२ याज-		
	कडून सिंपल मॉर्गेज करून देवून		
	२० रु. १९, ५०,०००/- (रुपये एकशे		
	कोटी सत्त्याहतर हजार फक्त) इतके		
	करी घेवून गार नं. १२८, १२८/अ,		
	३२८१, १२८/ब, १६१ यावरील त्यांचे		
	हिश्याचे क्षेत्र नारण दिले आहे.		
	बँकेकडील दिनांक २५/५/२०१० चे		
	पत्र व गळणारवताचा चुक हुकूमतीचा		
	दस्त क्रं ३८१० दि. २६/४/२०१०		
	अन्वये नोंद केळी आहे. बँकेचे		
	पत्र व दस्ताची छायांकीत फा.		
	दा.		

संपादन केलेल्या अधिकाराचे स्वरूप.

५१६६६६
श्री. डी. महाशक्ति
नकादी

मंडळ तयार दि. २५/६/१३

५१६६६६
शेऊर / कुंजीरवाडी
ता. हवेली, जि. पुणे

000096

फेरफारांची नोंदवही (फेरफार पत्रक)

[महाराष्ट्र जमीन महसूल अधिकारी अभिलेख आणि नोंदवही (तयार करणे व सुस्थितीत ठेवणे) नियम, १९७१] भातील नियम १०]

गाव : धोडर तालुका : डोडर जिल्हा : ५६

नोंदीचा अनुक्रमांक	संपादन केलेल्या अधिकाराचे स्वरूप	परिणाम झालेले भूमापन व उपविभाग क्रमांक	चाचणी अधिकाऱ्याची आदेशाची किंवा शेरा
८६	<p>फेरफाराचा बाहिरी मिल्हण्याचा कातेकरीस दिनांक ११/११/६६ दिनांक ११/११/६६ पत्रिका: - लॅक ऑफ डॅडिया</p>		<p>ना. २५ ५१/११/६६ ५१/११/६६ ५१/११/६६</p>
	<p>१) २१/११/६६ चे पत्रा नुसार १) २१/११/६६ संपादन ११/११/६६</p>	<p>६०६ ६०८</p>	<p>५१/११/६६ ५१/११/६६</p>
	<p>२) मरिचिका संपादन ११/११/६६ २) मरिचिका संपादन ११/११/६६</p>		
	<p>३) मरिचिका संपादन ११/११/६६ ३) मरिचिका संपादन ११/११/६६</p>		
	<p>४) मरिचिका संपादन ११/११/६६ ४) मरिचिका संपादन ११/११/६६</p>		
	<p>५) मरिचिका संपादन ११/११/६६ ५) मरिचिका संपादन ११/११/६६</p>		
	<p>६) मरिचिका संपादन ११/११/६६ ६) मरिचिका संपादन ११/११/६६</p>	<p>११/११/६६</p>	
	<p>७) मरिचिका संपादन ११/११/६६ ७) मरिचिका संपादन ११/११/६६</p>	<p>११/११/६६</p>	
८७	<p>८) मरिचिका संपादन ११/११/६६ ८) मरिचिका संपादन ११/११/६६</p>	<p>११/११/६६</p>	<p>११/११/६६ ११/११/६६</p>

फेरफारांची नोंदवही (फेरफार पत्रक) 000097

49

[महाराष्ट्र जमीन महसूल अधिकारी अभिलेख आणि नोंदवह्या (तयार करणे व मुस्वितीत ठेवणे) नियम, १९७१ यातील नियम १०]
 गाव : _____ तालुका : _____ जिल्हा : _____

नोंदीचा अनुक्रमांक	संपादन केलेल्या अधिकाराचे स्थळ	परिणाम झालेले भूभाषण व उपविभाग क्रमांक	चाचणी अधिकार्याची बाधाक्षरी किंवा शेरा
	हितसंबंधीताना फेरफारांची नुचता दिनांक ११/६/६६ फेरफार नुचता फेरफार दिनांक ११/६/६६ तालुका सेक्टर/मुंबई/राजकी. का. हुबेळी, जि. पुणे		
(७०)	फेरफारांचा माहिती दिल्याचा फाटलेल्या दिनांक ११/६/६६ दिनांक ११/६/६६ करार को. २०/१९७९ को. २०/१९७९	३६७	जो. ३० इ. करार पा. १९७९



अर्ज नंबर
 नकल फी
 नकल जादा फी
 रुजवात फी
 कागद खर्च
 एकूण

अर्ज प्राप्त तारीख २१/६/९३
 नकल तयार तारीख
 नकल दिल्याची तारीख २३/६/९३
 नकल करणार
 नकल रुजू पाहणार
 खरी नकल

२०

तालुकादार हवेली, पुणे (करिता)

फेरफारांची नोंदवही (फेरफार पत्रक) 000042

[महाराष्ट्र जमीन महसूल अधिकारी अभिलेख आणि नोंदवह्या (तयार करणे व सुस्थितीत ठेवणे) नियम, १९७१ यातील नियम १०]

गाव : ३३० तालुका : हवेली जिल्हा : पुणे

नोंदीचा अनुक्रमांक	संपादन केलेल्या अधिकाऱ्याचे स्वरूप	परिणाम झालेले भूमापन व उपविभाग क्रमांक	चाचणी अधिकाऱ्याची आघाळरी किंवा शेरा
१४५५	नांदगाव वरु कापडी नोंद पैसावत दि. मा.क्र. २१.११.११ २०११११ कि.दि. म. लु.जी. रां.री	१४४ ३	जो. रंजु महाराष्ट्र शासना कडील दि. १ मे १९९७ चे राजपत्र पान नं. ३०२४ प्रमाणे प्रमाणित २६/१०/९९ ड. वा. लवळी कांचन
	बेला वरु व महाराष्ट्र शासनारी राजपत्र नं १, १९९७ दि. १३ मु. नोंद नवीन नोंद महाराष्ट्र शासनाचे कि.दि. म. लु.जी. रां.री लु.जी. रां.री		
	कराची नोंद व राजपत्र - वसुधा कडी. ३६ महाराष्ट्र शासनारी	१४५ १	
१४५६	कराची नोंद पैसावत दि. मा.क्र. २१.११.११ १११०११ कराची नोंद :- लानानी - मंगल पत्र कराची नोंद :- मंगल पत्र कराची नोंद व दि. :- १००००० - ११११११	१०२ १ ३६. १ ३१	जो. रंजु महाराष्ट्र शासना कडील दि. १ मे १९९७ चे राजपत्र पान नं. ३०२४ प्रमाणे प्रमाणित २६/१०/९९ ड. वा. लवळी कांचन
	कराची नोंद व राजपत्र वसुधा कडी. ३६ महाराष्ट्र शासनाचे कि.दि. म. लु.जी. रां.री लु.जी. रां.री		

000099

फेरफारची नोंदवही (फेरफार पत्रक)

000050

[महाराष्ट्र जमीन महसूल अधिकारी अभिलेख आणि नोंदवहीचा (तयार करणे व सुस्थितीत ठेवणे) नियम, १९७१ यातील नियम १०]

गाव : शेड्डे

तालुका : हवेली

जिल्हा : पुणे

नोंदीचा अनुक्रमांक	संपादन केलेल्या अधिकाराचे स्वरूप	परिणाम झालेले भूमापन व उपविभाग क्रमांक	चाचणी अधिकाऱ्याची भाषावारी किंवा शेरा
3083 अपुन	<p>१) काळूयण कुंजीर ७) विठ्ठल काळूयण कुंजीर ८) काळूयण काळूयण कुंजीर ९) अशाठ काळूयण कुंजीर १०) मंगार हत्तागण राजवाडे ११) साळुकार विठ्ठल कुंजीर १२) संताप तुकायण कुंजीर १३) कलवती तुकायण कुंजीर १४) वेडी तुकायण कुंजीर १५) संजिता हत्तागण मोगड १६) शोभा विठ्ठल कुंजीर १७) अमर विठ्ठल कुंजीर १८) सुरेखा संताप चौपटी १९) संताप काळूयण कुंजीर २०) कलवती संताप काळूयण काळूयण काळूयण २.६. २५०००० - शेरा १९५२०००</p> <p>संपादन केलेल्या अधिकाराचे स्वरूप</p> <p>२) अशाठ काळूयण कुंजीर ३) अशाठ काळूयण कुंजीर ४) अशाठ काळूयण कुंजीर ५) अशाठ काळूयण कुंजीर ६) अशाठ काळूयण कुंजीर ७) अशाठ काळूयण कुंजीर ८) अशाठ काळूयण कुंजीर ९) अशाठ काळूयण कुंजीर १०) अशाठ काळूयण कुंजीर ११) अशाठ काळूयण कुंजीर १२) अशाठ काळूयण कुंजीर १३) अशाठ काळूयण कुंजीर १४) अशाठ काळूयण कुंजीर १५) अशाठ काळूयण कुंजीर १६) अशाठ काळूयण कुंजीर १७) अशाठ काळूयण कुंजीर १८) अशाठ काळूयण कुंजीर १९) अशाठ काळूयण कुंजीर २०) अशाठ काळूयण कुंजीर</p>	<p>परिणाम झालेले भूमापन व उपविभाग क्रमांक</p>	<p>चाचणी अधिकाऱ्याची भाषावारी किंवा शेरा</p> <p>प्रतापराव मोरे प्रमाणित</p> <p>24/3/07</p>
3084	<p>२) अशाठ काळूयण कुंजीर ३) अशाठ काळूयण कुंजीर ४) अशाठ काळूयण कुंजीर ५) अशाठ काळूयण कुंजीर ६) अशाठ काळूयण कुंजीर ७) अशाठ काळूयण कुंजीर ८) अशाठ काळूयण कुंजीर ९) अशाठ काळूयण कुंजीर १०) अशाठ काळूयण कुंजीर ११) अशाठ काळूयण कुंजीर १२) अशाठ काळूयण कुंजीर १३) अशाठ काळूयण कुंजीर १४) अशाठ काळूयण कुंजीर १५) अशाठ काळूयण कुंजीर १६) अशाठ काळूयण कुंजीर १७) अशाठ काळूयण कुंजीर १८) अशाठ काळूयण कुंजीर १९) अशाठ काळूयण कुंजीर २०) अशाठ काळूयण कुंजीर</p>	<p>परिणाम झालेले भूमापन व उपविभाग क्रमांक</p>	<p>चाचणी अधिकाऱ्याची भाषावारी किंवा शेरा</p> <p>प्रतापराव मोरे प्रमाणित</p> <p>29/6/07</p>

संपादन केलेला आहे.

संपादन प्रथम अधिकारी (स्वाक्षरी व विनांक)

000199

फेरफारांची नोंदवही - (फेरफार पत्रक)

000000

[महाराष्ट्र जमीन महसूल अधिकारी अभिलेख आणि नोंदवह्या (तयार करणे व सुस्थितीत ठेवणे) नियम, १९७१ यातील नियम १०]

गाव : थेऊरतालुका : हवेलीजिल्हा : पुणे

नोंदीचा अनुक्रमांक	संपादन केलेल्या अधिकाराचे स्वरूप	परिणाम झालेले भूमापन व उपविभाग क्रमांक	चाचणी अधिकाऱ्यांची आद्याक्षरी किंवा शेरा
5078 चा	दरि १०६७ का.प्र. अडे - [Signature]	[Signature]	

वकालत तयार दि. २२/१२/१३. पुणे

तलाठी

मौजे - थेऊर / कुंजीरवाडी
ता. हवेली, जि. पुणे

फेरफारांची नोंदवही (फेरफार पत्रक) 000067 34

[महाराष्ट्र जमीन महसूल अधिकारी अभिलेख आणि नोंदवह्या (तयार करणे व सुस्थितीत ठेवणे) नियम, १९७१ यातील नियम १०]

गाव : येऊर.

तालुका : हवेली.

जिल्हा : पुणे.

नोंदीचा अनुक्रमांक	संपादन केलेल्या अधिकाराचे स्वरूप	परिणाम झालेले भूमापन व उपविभाग क्रमांक	चाचणी अधिकार्याची आघाडरी किंवा घेरा
2301	प्रामिती चंद्रशाळा रोडत कुपे. श्री. बांभिता डोकुडा कुपे.		
	ठारक. क्षेत्र. ६९०/१ पैकी ०-२६ हेक्टर.		
	वारणपत्र क्र. १० मंजूर प्रामिती डोकुडा वाडाबाबत कुपे.		
	ठारक. क्षेत्र. ६९०/१ पैकी ०-२६ हेक्टर		
	वकील प्रमाणे तपशील डोकुडा वारणपत्र इस्त क्रमांक १२५३/२००३		
	डोकुडा रोड. डोकुडा व वारणपत्र इस्त (शेखरीबा) कायडविरत ३२५६ डोकुडा		
	के. का. वा. मा. नि. ता. हितसंबंधीत बाबडीबर प्रसिद्ध केले. धर्मावितना गोंदोत दिनांक १२/१२/०३ वा.		

2302	के. का. वा. मा. नि. ता. बाब. २४/१२/२००३ २४/१२/०३	ठारक क्रमांक. १२६ अ	
	वारणपत्र नोंद - वारणपत्र क्र. १० मंजूर		
	१) श्री. मंठास प्रमाणे कायडविरत	अर्ज नंबर	अर्ज प्राप्त तारीख २९/१०/०३
	२) श्री. हिरमण डोकुडा कायडविरत	नकल फी १२५	नकल तयार तारीख २३/१२/०३
	माह्यता देणार - श्री. प्रमाणे तपशील	नकल जादा फी	नकल दिल्याची तारीख
	कायडविरत. यांशी कायडविरत फी	मंजूरवात फी	नकल करणार
	ठारक क्रमांकाचे वारणपत्र व रूपपत्र - ३५००००१	कागद खर्च	नकल रजु पाहणार
	१५/१२/२००३ डोकुडा डोकुडा डोकुडा		खरी नकल
	वारणपत्राचा तपशील कुडीक		
	प्रमाणे डोकुडा		



जिल्हा सिलदार हवेली, पुणे (करिता)

000068

फेरफारांची नोंदवही (फेरफार पत्रक)

[महाराष्ट्र जमीन महसूल अधिकारी अभिलेख आणि नोंदवह्या (तयार करणे व सुस्थितीत ठेवणे) नियम, १९७१ यातील नियम १०]

गाव: येऊर

तालुका: हवेली

जिल्हा: पूणे

नोंदीचा अनुक्रमांक	संपादन केलेल्या अधिकाराचे स्वरूप	परिणाम झालेले भूमापन व उपविभाग क्रमांक	चावणी अधिकाऱ्याची आचारवरी किंवा शेरा
२३०२ चावणी	वाळणीपत्र विहून ठेवणार क-१ सौ. संतोष प्रभाकर याकाडे.		गोविंद केशू वाळणीपत्राचा दस्त पाहून
	गट क्रमांक क्षेत्र. आकार १४४-अ. ०-८५ आर. ०१-४३. उत्तरेकडील.		मौद प्रभाकर Santosh 8/11/04
	तसेच वाळणीपत्र असलेल्या विहोर आड पाण्यातील १/२ हिस्सेपैकी मिळकती (४ भाग)		११/१०४ श्री. अ. अरविनाथ
	गट क्रमांक क्षेत्र. ४१२ ०-०२ आर.		
	वाळणीपत्र विहून ठेवणार क-२. श्री. विनायक तांबाथण याकाडे.		
	गट क्रमांक क्षेत्र. आकार १४४-अ. ०-८५ आर. ०१-३५ (दक्षिणेकडील)		
	तसेच येऊर वाळणीपत्र असलेल्या विहोर आड पाण्यातील १/२ हिस्सेपैकी मिळकती (४ भाग)		
	तसेच गट क्र. ४१२ पैकी हिस्सेवाळणी झाडेही मिळकत झाले.		
	वाळणीपत्र विहून ठेवणार क-३. श्री. प्रभाकर तांबाथण याकाडे.		
	वाळणीपत्र विहून ठेवणार नं १-२ पत्नी होश्रुत नं-२ यांचे थोडेसे जाऊ झाले		
	त्यांचे तांबाथण सहाय्यर यवरेही तांबाथणीचे क्षेत्र दिसेल असून मिळकतीमध्ये हिस्सा दिसेल नाही. वाळणीपत्र नं १-२ कमांक		
	१२३९/२००३ २ थोडेसे नोंद. होश्रुत व वाळणीपत्र (दक्षिणेकडील) पाण्यातील १/२ भाग		
	११/१२/०३ २ थोडेसे नोंद. होश्रुत व वाळणीपत्र (दक्षिणेकडील) पाण्यातील १/२ भाग ११/१२/०३ २ थोडेसे नोंद. होश्रुत व वाळणीपत्र (दक्षिणेकडील) पाण्यातील १/२ भाग		

000087

फेरफारांची नोंदवही (फेरफार पत्रक)

२३०००० 44

[महाराष्ट्र जमीन महसूल अधिकारी अभिलेख आणि नोंदवह्या (तयार करणे व सुस्थितीत ठेवणे) नियम, १९७१ यातील नियम १०]

गाव : भेडर

तालुका : हवेली

जिल्हा : युवा

शेतीचा अनुक्रमांक	संपादन केलेल्या अधिकाराचे स्वरूप	परिणाम झालेले भूदान व उपविभाग क्रमांक	चाडणी अधिकार्याची बाचाक्षरी किंवा चोरा
3024	<p>बँक बोगा - ३१ फेरफार ३१४१०७</p> <p>रवानेदार वीर साधनाथ दसाय</p> <p>कुंठरि यांनी बाजूक दस्तऐवज</p> <p>गणितिकर बाजूक ह्या नासिक</p> <p>वि.अ. २२८. पुतळ्या मन्दिरे</p> <p>फेरफार शोभेकर करी २२८</p> <p>५००००१ - मोठी कुंठरि व बाजूक</p> <p>रवानेदार</p> <p>पत्रा ठिके इतर हक्कात</p> <p>दस्तावेज व बाजूक मोठी ११०</p> <p>कुंठरि कुंठरि पत्र फा. २१. ३२८</p>	<p>३१.२ -</p> <p>२३० -</p>	<p>ना. २३५</p> <p>बाजूक पत्र पाडून</p> <p>गोद प्रमाणित</p> <p>२३/११/०७</p>
3020	<p>बँक बोगा करी करणे - ३१ फेरफार ३१४१०७</p> <p>रवानेदार प्रभाकर नासिक कावड</p> <p>१ राने. मंगल प्रभाकर कावड</p> <p>मोठी बाजूक दस्तऐवज</p> <p>गणितिकर व बाजूक दस्तऐवज</p> <p>कुंठरि व बाजूक फेरफार शोभेकर</p> <p>कुंठरि रवानेदार दस्तऐवज करी</p> <p>करी करी कुंठरि पत्र फा. २१</p> <p>इतर हक्कात ७१२ मोठी</p> <p>बाजूक कुंठरि करी कुंठरि दस्तऐवज</p>	<p>३१.०</p> <p>३६६ -</p> <p>३२२ -</p> <p>१२२३ -</p> <p>३१० -</p> <p>३१८ -</p> <p>३६२ -</p> <p>३६० -</p> <p>३१५ -</p> <p>३२२ -</p> <p>३१८ -</p> <p>३६० -</p>	<p>बाजूक पत्र पाडून</p> <p>गोद प्रमाणित</p> <p>२३/११/०७</p>

फेरफार ...
संपादन केलेल्या अधिकाराचे स्वरूप

फेरफार ...
संपादन केलेल्या अधिकाराचे स्वरूप

000088

फेरफारांची नोंदवही (फेरफार पत्रक)

१४००००

[महाराष्ट्र जमीन महसूल अधिकारी अभिलेख आणि नोंदवह्या (तयार करणे व सुस्थितीत ठेवणे) नियम, १९७१ यातील नियम १०]

गाव : थेऊर

तालुका : हवेली

जिल्हा : पुणे

नोंदीचा अनुक्रमांक	संपादन केलेल्या अधिकाराचे स्वरूप	परिणाम झालेले भूमापन व उपविभाग क्रमांक	चाचणी अधिकाऱ्याची बाबतची किंवा शेरा
3020 चौक १	१) मंगार पुतार काकडे अंजलकरी		
	ग.नं.	करी पुतार	रकम रुपये
	366	अंजलकरी	५००००१-
		साक्षरि कार	१०५०००१-
	४७२	—	—
	१४४	—	—
	२) पुतार वायपम काकडे		
	ग.नं.	करी पुतार	रकम रुपये
	४७०	अंजलकरी	६०००१-
		साक्षरि कार	१०५०००१-
	अंजलकरी	५००००१-	
४७२	साक्षरि कार	१०५०००१-	
४७८	अंजलकरी	५००००१-	
४७८	—	—	
४७८	—	—	
३६०	अंजलकरी	६०००१-	
	साक्षरि कार	१०५०००१-	
४७२	—	—	
४७८	—	—	
३६०	—	—	

मैज्युराचे वकिल पत्रावरून
 करवून घ्यावे इतर हक्कांबद्द
 वेडवेली करी विले ठरविले.
 पत्र फा.६१. ६१६.

(Signature)

नाककल तमारा दि - २८/६/२०१३

मौजे - थेऊर / कुंजीरवाड
 ता. हवेली. जि. पुणे

माल-1432

हकाचे पत्रक (गां. नं. ६)

0000074

R. V. 8 m

नोंदीचा अनुक्रम नंबर.	हकाचा प्रकार.	फेरफार झालेले सर्वे नंबर आणि पोट हिस्से.	तपासणी अंमलदाराची सही किंवा शेर.
1458	<p>खोरीची नोंद फौजदारी दि. 14/11/2000 खोरी देणा :- उत्तम गुणवत्ता काकडे खोरी देणा :- फौजा राधाना काकडे खोरीची रक्कम अदि :- 20,000/- 30/11/2000 - खोरीची नोंद ३ पत्रका वरून खोरी, ३ पत्रका वरून खोरी.</p>	<p>988 अंकी 000917 (दिडगाव) 2 (1000) 2 पत्र अंकी</p>	<p>जो. रुजु एकत्रितपणे अर्थ विरुद्ध व्यवहार अंमल आहे उत्तर हक्का जोर ह्या 20/11/2000 ल. अ. उरुकीकांच</p>
1459	<p>खोरीची नोंद :- फौजदारी दि. 14/11/2000 खोरी देणा :- 1) उत्तम गुणवत्ता काकडे</p>	<p>मा. फि. रा. दि. 14/11/2000 9417/2000 2 अंकी</p>	<p>जो. रुजु 20/11/2000 नोंद आहे</p>



अर्ज नंबर 291/193
 नकल फी 4 नकल तयार तारीख
 नकल जादा फी नकल दिल्याची तारीख 23/11/23
 रुजुवात फी नकल करणारी
 कागद खर्च नकल रुजु पाहणार
 खोरी नकल
 एकूण 4000

तालुकाधिकारी हवेली, पुणे (करिता)

ना. प्र. ना. ६ २१/१२/२००१	ना. प्र. ना. ६ २१/१२/२००१	पेचीत १३१	नो. क्र. ९०१८ नो. क्र. २११०१
खेती देवा जी. ना. ७१२	खेती देवा :- मंगल पांडुरंग गायकवाड	}	म. अ. उरुकीकायम
कुलपति सपरी बेम नो. १	खेती देवा :- प्रकाश दनु कोडगे		नो. क्र. २११०१
सकल रक	खेती देवा :- १५०००/- २१/१२/२००१	१५०००/-	नो. क्र. २११०१
बस २१/१२	खेती देवा :- १५०००/- २१/१२/२००१	१५०००/-	नो. क्र. २१/१२/०२
	खेती देवा :- १५०००/- २१/१२/२००१	१५०००/-	नो. क्र. २१/१२/०२
	खेती देवा :- १५०००/- २१/१२/२००१	१५०००/-	नो. क्र. २१/१२/०२

२१/१२/०२

१५०००

खेती देवा नो. २१/१२/२००१
 मा. प्रि. या. दि २१/१२/२००१
 १५०००/-
 २१/१२/२००१

खापुदे नो. २१/१२/२००१
 नो. क्र. २१/१२/०२
 म. अ. उरुकीकायम

१५०००/-
 २१/१२/२००१
 २१/१२/२००१

१५०००/-
 २१/१२/२००१
 २१/१२/२००१



अर्ज प्राप्त तारीख २१/१२/०३
 नकल फी ५
 नकल तयार तारीख २३/१२/०३
 नकल जादा फी
 नकल दिल्याचा तारीख
 लपवात फी
 नकल करणार
 कायदा खर्च
 नकल रजु पाहणार
 खेती नकल
 एकूण ५२०

00009

फेरफारांची नोंदवही (फेरफार पत्रक)

महाराष्ट्र जमीन महसूल अधिकारी अभिलेख आणि नोंदवहीचा (तयार करणे व सुस्थितीत ठेवणे) नियम, १९७१ यातील नियम १०)

गाव : अहिर

तालुका : हवेली

जिल्हा : पुणे

3034

फेरफार प्र. सं. केला आहे. 3034

संगणकाचे संपादन अधिकारी (साक्षरी व दिनांक)

नोंदीचा अनुक्रमांक	संपादन केलेल्या अधिकाराचे स्वरूप	परिणाम झालेले भूमापन व उपविभाग क्रमांक	बाचणी अधिकार्याची साक्षात्कारी किंवा शंरा
	बँक कौशा : - ११ - फे. १९८१ १९८११०७	ग. नं. ४४७ ४५२	नो. १९८१ पुणे १९८१
	प्राचाराची प्रत सियमय नाशिमय फाईल यांमधील कायदा, दुरु ठिकठिकाणे सोपविलेले बँक कौशा इ. इ. इ.	४४७ ४५२ ४५२	२३/१०/०७ बँकचे पत्र पाहून
	दुसऱ्या प्रत या कायदा, कायदा २. नं. - ४५००००१ - येथील - १९८११०७	४५२ ४५२ ४५२	१७/१०/०७ १७/१०/०७
	प्रेतकेने, २५/१०/०७ कायदा बँक इतर लक्षात घेतले उपरोक्त पत्र फा. ११. ४५००००१		

महसूल तयार दि. २५/१०/०७.

पुणे
तलाठी
मौजे - थेरूर / कुंजीरवाडी
ता. हवेली, जि. पुणे

000071

फेरफारांची नोंदवही (फेरफार पत्रक)

[महाराष्ट्र जमीन महसूल अधिकारी अभिलेख आणि नोंदवही (तयार करणे व सुस्थितीत ठेवणे) नियम, १९७१ यातील नियम १०]

गाव : येरूर

तालुका : हजेर

जिल्हा : पुणे

नोंदीचा अनुक्रमांक	संपादन केलेल्या अधिकाराचे स्वरूप	परिणाम झालेले भूमापन व उपविभाग क्रमांक	चाचणी अधिकार्याची आचारक्षरी किंवा शेरा
369e	क्र. दि. १३/०७/०० के दिव्याचा दि. १३/०७/०० आज्ञा :- १) श्री हिरामण नारायण काकोडे २) श्री दामा हिरामण काकोडे व ३) श्री शुभराज हिरामण काकोडे यांनी आपले विगतिक ग्रामीण खिणरयेची साह पतसंस्था मयरी येरूर साहकाडुंग	हात नं. : १४४ अ ✓	श्री. उडु मुदकर ए व्याज श्री. श्री. प. श्री. सुर्वे श्री. श्री. मं. श्री. सुर्वे श्री. श्री. सुर्वे १५/५/२०१० मंडळ अधिकारी, शेऊर (श्री. श्री. श्री. सातप)
	र. क्र. २५,०१००० (पंचवीस लाख रुपये फक्त) डाक कर्ज घेवून गार नं. १४४ अ मध्ये अखणार क्षेत्र तयार दिले आहे. पंतसेखेचे पत्र क्रं AV/२५३/२०१०/०१ दि. १२/५/२०१० पाहून नोंद व पत्र फा. दा.	(१४४) १	
	(पुणे धरक) (श्री. श्री. म. धरक) हजेर		

नकाशा तयार दि. २१/६/१३

पुणे धरक
तलाठी -
मौजे - शेऊर / कुजीरवाडी
ता. हजेर, जि. पुणे

000035

फेरफारांची नोंदवही (फेरफार पत्रक)

18

[महाराष्ट्र जमीन मसूदा अधिकारी अभिलेख आणि नोंदवहीचा (नयार करणे व सुविधनीय नेवणे) नियम, १९७१ यातील नियम १-]

गाव : शेऊर

तालुका : हवेली

जिल्हा : पुणे

3092
पाहु

नोंदीचा अनुक्रमांक	संपादन केलेल्या अधिकाराचे स्वरूप	परिणाम झालेले भूमापन व उपविभाग क्रमांक	चाचणी अधिकाऱ्याची आघाडरी किंवा शेरा
	<p>शेजावरी जपती आदेश दिव्य आहे. बँकेचा जपती आदेश पाहुन नोंद केळी असे व आदेश फा. रा.</p>		
	<p>श्री पी डी महाडिक तलाठी शेऊर</p>	<p>120 पात</p>	

3097

फेरफार क्र. 90182/90
संगणकात दुर्लक्ष केला आहे.
संपादन प्रभावी अधिकारी (स्वीकरी व दिनांक)

	<p>फेर फाराचा दि. - ११/१/२०१० माहीती मिळाल्याचा दि. - ११/१/२०१०</p>	<p>डाट नं. १०१</p>	<p>को. क्र. १३०५</p>
	<p>जपती आदेश :- उत्तम शुळाब काकडे आंनी विद्या सहकारी बँक लि. पुणे यांचेकडून घेतलेल्या रकम ५०,३५०/- वाढव करणी परतफेद न केलेने सदर बँकेच्या आदेश क्र. विसब/मु. का./१२२६/५२५/२००० ०१ दि. १३/१/२०१० नुसार बाजूस दारवळ केलेल्या गारतीस त्यांच्या हिशेबाच्या शेजावरी जपती आदेश दिव्य आहे. बँकेचा जपती आदेश पाहुन नोंद केळी असे व आदेश फा. रा.</p>		<p>शे.पो.ने.ने। कडून जपती आदेश पाहिले को. क्र. १३०५ ३०/१०/१० मंडल अधिकारी, शेरा (श्री व्ही. वी. सातव)</p>
	<p>श्री पी डी महाडिक तलाठी शेऊर</p>	<p>120 पात</p>	

जपती तयार दि. २६/११/२०१३

मौजे - शेऊर / कुंजीरवाडी
ता. हवेली, जि. पुणे

000098

फेरफारांची नोंदवही (फेरफार पत्रक)

[महाराष्ट्र भूमीन महसूल अधिकारी अभिलेख आणि नोंदवह्या (तयार करणे व सुस्थितीत ठेवणे) नियम, १९७१ यातील नियम १०]

गाव: शेठेर तालुका: हवेली जिल्हा: पुणे

नोंदीचा अनुक्रमांक	संपादन केलेल्या अधिकाराचे स्वरूप	परिणाम झालेले भूमापन व उपविभाग क्रमांक	चाचणी अधिकार्याची आघाडारी किंवा घेरा
3520	<p>र. डे. लु. लु. कळपेचे अड्डे वाजूस दाखल केलेला गट नारण दिवा असे. ल. डे. वही रिपोर्ट पाहून गेटे केले व का र. असे.</p> <p>पुणे श्री पी डी महाडिक तलाठी शेठेर</p>	<p>ल. डे. लु. लु.</p>	
3521	<p>हकरार नामा दि. 2/2/77 शेठेर हं।। रोजी मॉले आमिर रमेश खैरि यांनी वाजूस दाखल केलेला जोमिनीवर श्री गणेश वि. का. वे. क. र. कळपेचे अड्डे याजकडून 2-00-000/- हं।। रोजी हकरार करान घेतली असे हकरार हजार केलेल्या नोंद केली असे हकरार पत्र फाईलस दाखल.</p> <p>पुणे श्री पी डी महाडिक तलाठी शेठेर</p>	<p>गट नं. 278</p>	<p>ज्ये. क. म. म. इ. का. वे. क. र. कळपेचे अड्डे ज्ये. क. म. म. 25/2/99 मंडल अधिकारी, शेठेर (श्री व्ही. बी. सातव)</p>
3522	<p>हकरार नामा दि. 2/2/77 शेठेर हं।। रोजी मॉले सुरेश केशव खैरि यांनी वाजूस दाखल केलेला जोमिनीवर श्री गणेश वि. का. वे. क. र. कळपेचे अड्डे याजकडून 2-00-000/- हं।। रोजी हकरार करान घेतली असे हकरार हजार केलेल्या नोंद केली असे हकरार पत्र फाईलस दाखल.</p> <p>पुणे श्री पी डी महाडिक तलाठी शेठेर</p>	<p>गट नं. 278</p>	<p>ज्ये. क. म. म. इ. का. वे. क. र. कळपेचे अड्डे ज्ये. क. म. म. 25/2/99 मंडल अधिकारी, शेठेर (श्री व्ही. बी. सातव)</p>
3523	<p>हकरार नामा दि. 2/2/77 शेठेर हं।। रोजी मॉले उत्तम सुभाष कळपे यांनी वाजूस दाखल केलेला जोमिनीवर श्री गणेश वि. का. वे. क. र. कळपेचे अड्डे याजकडून 340000/- हं।। रोजी हकरार करान घेतली असे हकरार पत्र फाईलस दाखल.</p> <p>पुणे श्री पी डी महाडिक तलाठी शेठेर</p>	<p>गट नं. 278</p>	<p>ज्ये. क. म. म. इ. का. वे. क. र. कळपेचे अड्डे ज्ये. क. म. म. 25/2/99 मंडल अधिकारी, शेठेर (श्री व्ही. बी. सातव)</p>

संपादन केलेल्या अधिकारी

संपादन केलेल्या अधिकारी

संपादन केलेल्या अधिकारी

000050

प. गा. ८ म.
R. V. 8 m.

फेरफारांची नोंदवही (फेरफार पत्रक)

25

[महाराष्ट्र जमीन महसूल अधिकारी अभिलेख आणि नोंदवह्या (तयार करणे व सुस्थितीत ठेवणे) नियम, १९७१ यातील नियम १०]

गाव : शेऊर

तालुका : हवेली

जिल्हा : पुणे

नोंदीचा अनुक्रमांक	संपादन केलेल्या अधिकाऱ्याचे स्वरूप	परिणाम झालेले भूमापन व उपविभाग क्रमांक	चाचणी अधिकाऱ्याची बाचाक्षरी किंवा शेरा
3590	<p>फेरफाराचा दि. - २१/११/२०११ माहिती मिळाल्याचा दि. - २१/११/२०११</p> <p>इकरार नामा दि. शेऊर - ह॥ रोजी मोजे नि. वि. का. ख. ख. ट. यांनी बाजूस दाखल केलेल्या जमिनीवर श्री उत्तम सुकास काळे यांजकडून रक्कम रुपये १५००००/- ह॥। रोजी इकरार करून घेतला असे इकरार हजार केलेवरून नोंद केली असे इकरार पत्र काहीलीस दाखल</p>	<p>डाट नंबर १४४८३</p>	<p>शेऊर २६/११/२०११ मंडल अधिकारी, शेऊर (श्री व्ही. बी. सातव)</p>
	<p>श्री पी डी महाडिक तालुका शेऊर</p>	<p>एकूण एक</p>	

संगणकाद्वारे त्रुटी केल्या शकते
६८
संपादन प्रणाली अधिकारी

न० १४४८ नंवाचे दि. २१/११/२०११

शेऊर
मोजे - शेऊर / कुंजीरवाडी
ता. हवेली, जि. पुणे

144

000056

फेरफारांची नोंदवही (फेरफार पत्रक)

[महाराष्ट्र जमीन महसूल अधिकारी अभिलेख आणि नोंदवह्या (तयार करणे व सुस्थितीत ठेवणे) नियम, १९७१ यातील नियम १०]

गाव : खेडुर

तालुका : हवेली

जिल्हा : पुणे

नोंदीचा अनुक्रमांक	संपादन केलेल्या अधिकाऱ्याचे स्वरूप	परिणाम झालेले भूमापन व उपविभाग क्रमांक	प्राप्त्याधी अधिकाऱ्याची आचारधारी किंवा शेर
६०६९	फेर फाराचा दि. - २२/१२/११ माहिती मिळाल्याचा दि. - २२/१२/११ मोजा कुमी	गट नंबर १४४	कोणे पत्रक कोणे पत्रक
संगणकात दुस्तक केला आहे. संगणक प्रगती अधिकारी	उत्तम सुळा व काफड आनी विद्या सहकारी लँक वी. यांचे- कडून घेतलेल्या कागदपत्रांची प्रत परतर्फे देण्यात येणाऱ्या गट नंबर १४४ वरील मोजा कुमी व बँकेचे पत्र क्र. विरवा/मु. का./ वसुकी/७५८/२०११-१२ दि. १५/१२/११ पाहुण नोंद देण्या व फा. रा. झसे		११/२०१२ मंडल अधिकारी शेजर श्री. व्ही. वी. सातव
		(१०)	


दि. २२/१२/११

(Signature)

तलाठी

मौजे - शेजर / कुंजीरवाडी
ता. हवेली, जि. पुणे

मास चक्र

	दिनांक दिना. व. इत्यादि (दिनांक/वर्ष)		अनुष्ठानों का नाम  उपस्थित अनुष्ठान
(2842)	वास्तव गोप दिनांक 20/2/11. श्री 134क दिवाकर	216	
	नरिंक यांने काक दिवाकर को, बापुल दालक केकेला वापल	988 -	5/92 पुनाले
	1) श्रीपाद विद्यनाथ नरिंक 2) दिवाकर केशव नरिंक सहयोग नावे दालक आहेत. त्या पूर्वी केशव बळवंत नरिंक यांने गोप होते. लक्ष्मी	322 -	पहिला व फेब्रुवारी ना नं. 28
	गैलर वास्तव मंगुल दिवाकर केशव नरिंक यांने गोप लागले परंतु केशव बळवंत नरिंक यांना वास्तव		मुक्ता वास्तव दरबारा पुना वास्तव ना ना आलेकळ आहे
	मुळे 1) दिवाकर केशव नरिंक 2) वास्तव केशव नरिंक 3) श्रीपादजी केशव नरिंक 4) गोपाळ केशव	लक्ष्मी देव पुस्तक	व मुक्ता व पुना जिनगी नाले कि ना नाहा यां वाप

०१६७० फेरफारांची नोंदवही (फेरफार पत्रक)

[महाराष्ट्र जमीन महसूल अधिकारी अभिलेख आणि नोंदवह्या (तयार करणे व सुस्थितीत ठेवणे) नियम, १९७१ यातील नियम १०]

गाव : _____ तालुका : _____ जिल्हा : _____

नोंदीचा अनुक्रमांक	संपादन केलेल्या अधिकाराचे स्वरूप	परिणाम झालेले भूमापन व उपविभाग क्रमांक	चाचणी अधिकार्यांची आघाडीची किंवा सैरा
	<p>गणिक (१) सिताबाळ केशव गणिक वसति प्रमाणे ०२५ खट्टीचे पैकी क्र. १ दिनांक १९/१२/५२ शेती करत आहे येथे ०२५ खातीक प्रमाणे</p>		<p>सैरातीक ०१/१२/१३ ३९/१३</p>
	<p>(२) विनायक दिनांक गणिक (२) दिपक दिनांक गणिक (३) रमा सुभाष गणिक क्र. २ येथे केशव गणिक हे पैकी २३-९-९९ शेती करत आहे येथे ०२५ खातीक प्रमाणे</p>		<p>गौड केशव गौड १६</p>
	<p>(१) आबाई वसंत गणिक (२) सुरेश वसंत गणिक (३) सुधीर वसंत गणिक (४) सुनील वसंत गणिक (५) सौ सुभाष मधुकर सुंदरे (६) सौ वसुंधरा राजेंद्र कासके (७) सौ सुभाषा केशव देवा क्र. ३ कुळाजी केशव गणिक हे पैकी १७/२/५५ शेती करत आहे येथे ०२५ खातीक प्रमाणे</p>		<p>३९/१३ क. आ. भा. ग. कासके कासके</p>
	<p>(१) प्रविळा कुळाजी गणिक (२) अशोक कुळाजी गणिक (३) रमेश कुळाजी गणिक (४) अशोक कुळाजी गणिक (५) सौ माधविका वासुदेव महाजन (६) सौ हेमलता मधुकर वासरकर (७) सौ कविता केशव सुभाष क्र. ४ गोपाळ केशव गणिक हे पैकी २७/१०/९९ शेती करत आहे येथे ०२५ खातीक प्रमाणे</p>		



म. गा. ८ म.
R. V. 8 m.

फेरफारांची नोंदवही (फेरफार पत्रक)

00079

40

[महाराष्ट्र जमीन महसूल अधिकारी अभिलेख आणि नोंदवह्या (तयार करणे व सुस्थितीत ठेवणे) नियम, १९७१ यातील नियम १०]

गाव : शुक्र

तालुका :

जिल्हा :

नोंदीचा अनुक्रमांक	संपादन केलेल्या अधिकाराचे स्वरूप	परिणाम झालेले भूमापन व उपविभाग क्रमांक	चाचणी अधिकार्याची आवाक्षरी किंवा शेर
	<p>आहेत (१) मकराशी गोपाळ गुरिक (२) यकोप गोपाळ गुरिक (३) कुपणी करिंद काळे वरील पणाले कुपु. १ ते ४ मधल आहेत तरी त्यांचे वारस व कुपु ठळ शिवासाक केशव गुरिक वरचे नावे वारस शि गंवर ६०७ वरून दाखल केले कसे मधलाचे दाखले व ठळ दाखल दाखल कसे</p>		
	<p><u>Scanned</u> तलाठी हुकर, म. हुकर (१०/१३/११) -</p>		
	दिनांक २०/११/१६ ई. म. संभाजीराव	२१८	कोरिल पं. १०१२



४५२९

अर्ज नंबर अर्ज प्राप्त तारीख २३/११/१३
 नकल फी ५ नकल तयार तारीख ३०/१३/१३
 नकल जादा फी नकल दिल्याची तारीख
 रुजवात फी नकल करणार
 कामद खर्च ५० नकल रुजु पाहणार
 खरी नकल

एकूण ५ = ५०

जिल्हाधिकारी हवेली, पुणे (करिला)

गाव नमुना सात

अधिकार अभिलेख पत्रक

[महाराष्ट्र जमीन महसूल अधिकार अभिलेख आणि नोंदवहया (तयार करणे व सुस्थितीत ठेवणे) नियम , १९७१ यातील नियम ३, ५, ६ आणि ७]

गाव : थेंऊर		तालुका : हवेली		जिल्हा : पुणे		
गट क्रमांक	गट क्रमांकाचा उपविभाग	भूधारणा पद्धती	भोगवटादाराचे नाव			
भोगवटादार वर्ग -१						
१४४व						
शेताचे स्थानिक नाव			क्षेत्र	आकार आणि पै	पो.ख. फे.फा.	खाते क्रमांक
लागवडी योग्य क्षेत्र हे. आर.चौ.मी.		प्रमिला कृष्णाजी नाईक			(२४९९)	३२४,५६१,६५०,६५१,१३४१,१३५२
जिरायत	४.१२.००	अनिल कृष्णाजी नाईक			(२४९९)	कुळाचे नाव
बागायत	०.६८.५०	रमेश कृष्णाजी नाईक			(२४९९)	इतर अधिकार
		रविंद्र कृष्णाजी नाईक			(२४९९)	इतर
		माणिक वासुदेव महाजन			(२४९९)	(१)
		अनिता अशोक शुक्ला			(२४९९)	इतर
		हेमलता मधुकर नगरकर			(२४९९)	(४)
एकूण	४.८०.५०	सामायिक क्षेत्र १.२२.००	आकारणी	१.८७		इतर
		विमलाबाई दिगंबर नाईक			(२४९९)	(६०)
पोटखराब (लागवडी अयोग्य)		दिपक दिगंबर नाईक			(२४९९)	इतर
वर्ग (अ)	१.२०.५०	उमा सुभाष जोशी			(२४९९)	(६०७)
वर्ग (ब)		सामायिक क्षेत्र १.२२.००	आकारणी	१.८७		इतर
एकूण	१.२०.५०	विजय सिताराम नाईक	०.४०.६६	.७८	(२५८३)	(९३५)
आकारणी	९.२६	सुरेश वसंत नाईक			(२४९९)	इतर
जुडी किंवा विशेष आकारणी		सुनिल वसंत नाईक			(२४९९)	(११५३)
		सुधीर वसंत नाईक			(२४९९)	राष्ट्रीयकृत बँक गहाण
		सुमन मधुकर पुरंदरे			(२४९९)	बँक ऑफ इंडीया शाखा थेंऊर (१५४४)
		सुनंदा अरविंद डांगे			(२४९९)	पिक कर्ज रू ५००००/-
		वसुमती राजेंद्र अडके			(२४९९)	सुधीर यांचे हिश्यावर
		रमाबाई वसंत नाईक			(२४९९)	इतर
		सामायिक क्षेत्र १.२२.००	आकारणी	१.८७		(२९९४)
		दिपक दिगंबर नाईक	१.००.००	१.९२	(२९००)	बँक बोजा
		निलेश दिपक नाईक	१.०३.३२	१.९९	(३१०३)	राष्ट्रीयकृत बँक
						बँक ऑफ महाराष्ट्र (३२७३)
						शाखा लोणी काळभोर
						कर्ज रू ९००००००/-
						दि ७/११/०७
						दिपक नाईक , विमलबाई व उमा जोशी
						यांच्या हि
						बँक बोजा
						सहकारी बँक
						ऑक्सिस बँक लि बंडगार्डन शाखा
						(३२८४)
						रू ८७०००००/- निलेश नाईक
						राष्ट्रीयकृत बँक गहाण
						इंडीयन ओवरसीज बँक (३६५१)
						रू १९७७०००००/- दिपक नाईक
						सीमा आणि भूमापन चिन्हे
						(१),(६९),(३३१),(७२८),(२८५९)

गाव नमुना बारा

पिकांची नोंदवही

[महाराष्ट्र जमीन महसूल अधिकार अभिलेख आणि नोंदवहया (तयार करणे व सुस्थितीत ठेवणे) नियम , १९७१ यातील नियम २९]

वर्ष	हंगाम	पिकाखालील क्षेत्रांचा तपशील						लागवडीसाठी उपलब्ध नसलेली जमीन	जल सिंचनाचे साधन	शेरा
		मिश्र पिका खालील क्षेत्र			निर्भळ पिकाखालील क्षेत्र					
		मिश्रणाचा संकेत क्रमांक		घटक पिके व प्रत्येका खालील क्षेत्र	अजल सिंचित		अजल सिंचित			
जल सिंचित	अजल सिंचित	पिकाचे नाव	जल सिंचित		अजल सिंचित	पिकाचे नाव		जल सिंचित	स्वरूप	क्षेत्र
२००९-१०	खरीप			भाजीपाला	२.४०.००			२००९-१० खरीप पोलिहा २.००.०० ऊस तलाव ०.४०.००	बव्होर पाणी	

Print Serial No 272500070311570000/1971

19 AUG 2016

अस्तस नक्कल तयार

तहसिलदार हवेली करिता

१	२	३	४	५	६	७	८	९	१०	११	१२	१३	१४	१५
		हे.सा. हे.आ.		हे.सा. हे.आ.		हे.सा. हे.आ.		हे.सा. हे.आ.		हे.सा.				
८८		८८	८८			५५			५५०५८					
८९		८९	८९			५५			५५०५८					
९०		९०	९०			५५			५५०५८					
९१		९१	९१			५५			५५०५८					
९२		९२	९२			५५			५५०५८					
९३		९३	९३			५५			५५०५८					
९४		९४	९४			५५			५५०५८					
९५		९५	९५			५५			५५०५८					



व. न. न. ५, ००, ०.
R. D., No. 10



गाव नमुना सात

(अधिकार अभिलेख पत्रक)

[महाराष्ट्र जमीन महसूल अधिकार अभिलेख आणि नोंदवह्या (तयार करणे व सुस्थितीत ठेवणे) नियम, १९७१ यातील नियम ३, ५, ६ आणि ७]

गाव.....

तालुका.....

भूमापन क्रमांक १६४	भूमापन क्रमांकाचा उपविभाग २५५८७०८	भू-धारणा पद्धती	भोगवटदाराचे नाव प्रकाश, प्रदीप शिंदे	बांटे क्रमांक
शेताचे स्थानिक नाव			अपना करिबे व नाक	कुळचे नाव
लागवडीयोग्य क्षेत्र			शिवराम करिबे व नाक	खंभे
	हेक्टर	आर		
.....			२४६६	
००३३२				
एकूण				
पोटखरान (लागवडीयोग्य नसलेले) —				
वर्ग (अ)	...			
वर्ग (ब)	...			
एकूण				
आकारणी	...	रुपये	पैसे	
जुडी किंवा विशेष आकारणी				

गाव नमुना बारा

पिकांची नोंदवही

[महाराष्ट्र जमीन महसूल अधिकार अभिलेख आणि नोंदवह्या (तयार करणे व सुस्थितीत ठेवणे) नियम, १९७१ यातील नियम २९]

वर्ग	हंगाम	पिकाखालील क्षेत्रांचा तपशील										लागवडीसाठी उपलब्ध नसलेली जमीन	साधन	पिकांचे नाव			
		मिश्र पिकाखालील क्षेत्र					निर्मळ पिकाखालील क्षेत्र										
१	२	मिश्र पिकांचा प्रकार	प्रकार	प्रकार	प्रकार	प्रकार	प्रकार	प्रकार	प्रकार	प्रकार	प्रकार	प्रकार	प्रकार	प्रकार	प्रकार	प्रकार	प्रकार
		ह. जा.	ह. जा.	ह. जा.	ह. जा.	ह. जा.	ह. जा.	ह. जा.	ह. जा.	ह. जा.	ह. जा.	ह. जा.	ह. जा.	ह. जा.	ह. जा.	ह. जा.	ह. जा.



अर्ज नंबर १०६९
 अर्ज प्राप्त तारीख १०/१/१९
 नकल तयार तारीख १०/१/१९
 नकल दिल्याची तारीख
 नकल करणार
 नकल रुजू पाहणार
 खरी नकल

एकूण १५-२०

तहसिलदार हवेली, पुणे (करिता)

988

गाव नमुना बारा - चालू

1	2	3	4	5	6	7	8	9	10	11	12	13	14	15
हे. आ.	हे. आ.	हे. आ.	हे. आ.	हे. आ.	हे. आ.	हे. आ.	हे. आ.	हे. आ.	हे. आ.	हे. आ.	हे. आ.	हे. आ.	हे. आ.	हे. आ.
000332														
2002			कस	भापा	भापा	भापा	भापा	भापा	भापा	भापा	भापा	भापा	भापा	भापा
2003			90	20	092	092	092	092	092	092	092	092	092	092
2003			कस	भापा	भापा	भापा	भापा	भापा	भापा	भापा	भापा	भापा	भापा	भापा
2004			90	20	092	092	092	092	092	092	092	092	092	092
2005			कस	भापा	भापा	भापा	भापा	भापा	भापा	भापा	भापा	भापा	भापा	भापा
2006			9-00	2-00	092	092	092	092	092	092	092	092	092	092
2007			कस	भापा	भापा	भापा	भापा	भापा	भापा	भापा	भापा	भापा	भापा	भापा
2008			9-00	2-00	092	092	092	092	092	092	092	092	092	092
2009			कस	भापा	भापा	भापा	भापा	भापा	भापा	भापा	भापा	भापा	भापा	भापा
2010			9-00	2-00	092	092	092	092	092	092	092	092	092	092
2011			कस	भापा	भापा	भापा	भापा	भापा	भापा	भापा	भापा	भापा	भापा	भापा
2012			9-00	2-00	092	092	092	092	092	092	092	092	092	092
2013			कस	भापा	भापा	भापा	भापा	भापा	भापा	भापा	भापा	भापा	भापा	भापा
2014			9-00	2-00	092	092	092	092	092	092	092	092	092	092
2015			कस	भापा	भापा	भापा	भापा	भापा	भापा	भापा	भापा	भापा	भापा	भापा
2016			9-00	2-00	092	092	092	092	092	092	092	092	092	092
2017			कस	भापा	भापा	भापा	भापा	भापा	भापा	भापा	भापा	भापा	भापा	भापा
2018			9-00	2-00	092	092	092	092	092	092	092	092	092	092
2019			कस	भापा	भापा	भापा	भापा	भापा	भापा	भापा	भापा	भापा	भापा	भापा
2020			9-00	2-00	092	092	092	092	092	092	092	092	092	092
2021			कस	भापा	भापा	भापा	भापा	भापा	भापा	भापा	भापा	भापा	भापा	भापा
2022			9-00	2-00	092	092	092	092	092	092	092	092	092	092
2023			कस	भापा	भापा	भापा	भापा	भापा	भापा	भापा	भापा	भापा	भापा	भापा
2024			9-00	2-00	092	092	092	092	092	092	092	092	092	092
2025			कस	भापा	भापा	भापा	भापा	भापा	भापा	भापा	भापा	भापा	भापा	भापा
2026			9-00	2-00	092	092	092	092	092	092	092	092	092	092
2027			कस	भापा	भापा	भापा	भापा	भापा	भापा	भापा	भापा	भापा	भापा	भापा
2028			9-00	2-00	092	092	092	092	092	092	092	092	092	092
2029			कस	भापा	भापा	भापा	भापा	भापा	भापा	भापा	भापा	भापा	भापा	भापा
2030			9-00	2-00	092	092	092	092	092	092	092	092	092	092

जिल्हा कार्यालय ता. 11/11/2023 पुरवणी पान 9, 2 असे

जिल्हा कार्यालय
तलाठी
मौजे - धंऊर / कुंजीरवाडी
ता. हवेली





(अधिकार अभिलेख पत्रक)

महाराष्ट्र जमीन महसूल अधिकार अभिलेख आणि नोंदवहा (तयार करणे व सुस्थितीत ठेवणे) नियम, १९७१ यातील नियम ३, ५, ६ आणि ७]

गाव.....

तालुका.....

भूमापन क्रमांक	भूमापन क्रमांकाचा उपविभाग	भू-धारणा पद्धती	भोगवटादाराचे नाव	खाते क्रमांक
१४४	२५२७०१		मंगलश, प्रदीप शिंदे	कुळाचे नाव
शेताचे स्थानक नाव			अपना अरविंद नाक १.२२	खंड
			४२०१५५ केशव नाक १.२२	पैसे
सागवडीयोग्य क्षेत्र	हेक्टर	आर.	२४५५०१ २१००५ नाक	द्वार अधिकार
.....			२४५५०१ २१००५ नाक	
.....			२४५५०१ २१००५ नाक	
.....	००३३२		२४५५०१ २१००५ नाक	
एकूण			२४५५०१ २१००५ नाक	
पोटखराब (सागवडीयोग्य नसलेले) -			२४५५०१ २१००५ नाक	
वर्ग (अ)			२४५५०१ २१००५ नाक	
वर्ग (ब)			२४५५०१ २१००५ नाक	
एकूण			२४५५०१ २१००५ नाक	
आकारणी	रुपये	पैसे	२४५५०१ २१००५ नाक	
जुडी किंवा विशेष आकारणी			२४५५०१ २१००५ नाक	

१४५५०१ २१००५ नाक नमुना वारा ७२६

विकांची नोंदवही २००० ११११११

[महाराष्ट्र जमीन महसूल अधिकार अभिलेख आणि नोंदवहा (तयार करणे व सुस्थितीत ठेवणे) नियम, १९७१ यातील नियम २१]

वर्ष	हंगाम	पिकाखालील क्षेत्रांचा तपशील									सागवडीसाठी उपलब्ध नसलेली जमीन		जमत सिल्ल्याचे साधन	जमीन करणाराचे नाव
		मिश्र पिकाखालील क्षेत्र						निर्मळ पिकाखालील क्षेत्र			स्वरूप	क्षेत्र		
		मिश्रणाचा संकेत क्रमांक	जल सिंचित	अजल सिंचित	घटक पिके व प्रत्येकाखालील क्षेत्र	पिकाचे नाव	जल सिंचित	अजल सिंचित	१२	१३				
१	२	३	४	५	६	७	८	९	१०	११	१२	१३	१४	१५
		हे. आ.	हे. आ.	हे. आ.	हे. आ.	हे. आ.	हे. आ.	हे. आ.	हे. आ.	हे. आ.		हे. आ.		



842e
अर्ज नंबर
नकल फी 40
नकल जादा फी
रुजवात फी
कागद खर्च
अर्ज प्राप्त तारीख 21/3/93
नकल तयार तारीख 30/3/93
नकल दिल्याची तारीख
नकल करणार
नकल रुजु पाहणार
8 रुडी नकल
एकूण 40=80

तहसिलदार हवेली, पुणे (करिता)

गाव नमुना सात (अधिकार अभिलेख पत्रक)

[महाराष्ट्र जमीन महसूल अधिकार अभिलेख आणि नोंदवहा (तयार करणे व सुस्थितीत ठेवणे) नियम, १९७१ यातील नियम ३, ५, ६ आणि ७]

गाव येऊल

तालुका खेळी



भूमापन क्रमांक	भूमापन क्रमांकाचा उपविभाग	भूधारणा पद्धती	भोगवटादाराचे नाव	खते क्रमांक
१४४	ब	व्या	विमलबाई दिपक विंकारनाईक आ. सभाष जोशी	कुळचे नाव
शेताचे स्थानिक नाव			सुरेश सुधीर सुनिक वशेत नाईक	इतर अधिकार ७ ७१५३ २८८४ ७ ६० ६०७ ६३५ ६३६
लागवडीयोग्य क्षेत्र			कुमन मधुकर सुरेकर सुधा अश्विनी जोशी व सभाषी राजेंद्र अडक रमाबाई वशेत नाईक	
एकूण			प्रमिला, अनिल, रमेश शशिंद्र कृष्णाजी नाईक	बँक ऑफ इंडिया शाखा येऊल पीक कर्ज रक. ५०,०००/- सुधीर यांचे दिव्यावर १५४४
पोटाखराब (लागवडीयोग्य नसलेले)			माणिक वासुदेव महाजन अनिता अशोक सुळक	
वर्ग (अ)			देवकला मधुकर लंगीकर	सीमा आणि भूमापन चिन्हे
वर्ग (ब)				
एकूण				
आकारणी			रुपये	
जुडी किंवा विशेष आकारणी			पैसे	
			२-२६	
			२-२६	

गाव नमुना बारा (पिकांची नोंदवही)

[महाराष्ट्र जमीन महसूल अधिकार अभिलेख आणि नोंदवहा (तयार करणे व सुस्थितीत ठेवणे) नियम, १९७१ यातील नियम २१]

वर्ष	हंगाम	पिकांखालील क्षेत्रांचा तपशील									लागवडीसाठी उपलब्ध नसलेली जमीन	बल सिंचनाचे साधन	जमीन करणाराचे नाव	शेप	
		मिश्र पिकांखालील क्षेत्र			निर्मळ पिकांखालील क्षेत्र			एकूण	क्षेत्र	बल सिंचनाचे साधन					जमीन करणाराचे नाव
		सिंचनाचा क्रमांक	बल सिंचित	अबल सिंचित	पिकाचे नाव	बल सिंचित	अबल सिंचित								
२०१०		३	४	५	६	७	८	९	१०	११	१२	१३	१४	१५	१६
२०११		३	४	५	६	७	८	९	१०	११	१२	१३	१४	१५	१६
२०११		३	४	५	६	७	८	९	१०	११	१२	१३	१४	१५	१६
२०१२		३	४	५	६	७	८	९	१०	११	१२	१३	१४	१५	१६
२०१२		३	४	५	६	७	८	९	१०	११	१२	१३	१४	१५	१६
२०१३		३	४	५	६	७	८	९	१०	११	१२	१३	१४	१५	१६
२०१३		३	४	५	६	७	८	९	१०	११	१२	१३	१४	१५	१६

नवकाल कर्नाट ना सभिन २४/०६/२०१३

तलाठी
मौजे - खेऊर / कुंजीरवाडी
ता. हवेली, जि. पुणे

[महाराष्ट्र जमीन महसूल अधिकार अभिलेख आणि नोंदवद्दा (तयार करणे व सुस्थितीत ठेवणे) नियम, १९७१ यातील नियम ३, ५, ६ आणि ७]
गाव ३३२ तालुका खेळी



खंड
Pg. No. १२

भूमापन क्रमांक	भूमापन क्रमांकाचा उपविभाग	भूधारणा पद्धती	भोगवटादाराचे नाव		खाते क्रमांक
९९४	सी पुर्वणी				कुळाचे नाव
शेताचे स्थानिक नाव					
लागवडीयोग्य क्षेत्र		हेक्टर	आर		
.....		/			इतर अधिकार
.....					रेगिशन सोलरशीज बँक
.....					बुधवार पेठ कर्ज र.क.
एकूण					१२,७७,००,०००/-
पोटखण (लागवडीयोग्य नसलेले)-					जमिनी २०१०
वर्ग (अ)	..				श्री. दिपक विठोबा नाईक
वर्ग (ब)	..				यांच्या हि. (३२५१)
एकूण	..				अॅक्सीस बँक लि. येथे पाटील
आकारणी	..	रुपये	पैसे		रोड पुणे. कर्ज र.क.
जुडी किंवा विशेष आकारणी	..				३२,५०,०००/- श्री दिपक
					पाटील २००८. विठोबा नाईक
					(३२५८) यांच्या हि.
					सोमा आणि भूमापन चिन्हे

गाव नमुना बारा (पिकांची नोंदवही)

[महाराष्ट्र जमीन महसूल अधिकार अभिलेख आणि नोंदवद्दा (तयार करणे व सुस्थितीत ठेवणे) नियम, १९७१ यातील नियम २१]

वर्ष	हंगाम	पिकांखालील क्षेत्रांचा तपशील									लागवडीसाठी उपलब्ध नसलेली जमीन		जल सिंचनाचे सापण	जमीन कारणाचे नाव	शेरा
		मिश्र पिकांखालील क्षेत्र						निर्मेल पिकांखालील क्षेत्र			स्वरूप	क्षेत्र			
		मिश्रपणाचा संकेत क्रमांक	जल सिंचित	अजल सिंचित	घटक पिके व प्रत्येकांखालील क्षेत्र	पिकाचे नाव	जल सिंचित	अजल सिंचित	पिकाचे नाव	जल सिंचित					
१	२	३	४	५	६	७	८	९	१०	११	१२	१३	१४	१५	१६
		हे. आ.	हे. आ.	हे. आ.	हे. आ.	हे. आ.	हे. आ.	हे. आ.	हे. आ.	हे. आ.	हे. आ.	हे. आ.			

अर्ज क्र. १२६२

उप-अधिष्ठाक भूमि अभिलेख हवेली, यांचे कार्यालय,
जिल्हाधिकारी कार्यालय आवार, पुणे.

दिनांक - १७/०६/२०१३

प्रति,

श्री दिपक दिगंबर नरहरी
रा. कोथमंड - २२ पुणे

विषय - भूमि अभिलेखाच्या नकला मिळणेबाबत.

संदर्भ - आपला दिनांक १०/०६/२०१३ चा अर्ज
मौजे शेकर..... तालुका - हवेली,
जिल्हा पुणे येथील सर्व्हे नं. / गट नं. १२५/१०६
चे स्कीम आराखे रेकॉर्ड मिळणेबाबत.

महोदय,

संदर्भीय अर्जानुसार कळविणेत येते की, संदर्भीय अर्जात नमूद केलेले कागदपत्रांच्या
तक्ता खालील कारणास्तव देता येत नाहीत.

- १) सदरचे अभिलेख अद्यापि इकडील कार्यालयात जमा झालेले नाहीत.
- २) सदर सर्व्हे नंबरची फाळणी / टिपण रेकॉर्ड उपलब्ध होत नाही.
- ३) सदर सर्व्हे नंबरचे गुणाकार बुक, आकारफोडपत्रक उपलब्ध होत नाही.
- ४) मोजणी प्रकरण तपासणी अंती अद्यापि निकाली झालेले नाही.
- ५) अर्जामध्ये मो.र.नं. व मोजणी दिनांक नमूद नाही.
- ६) अर्जात नमूद केलेनुसार फाळणी झालेली नाही.
- ७) भूमि संपादनामध्ये भूमि अभिलेख दुरुस्तीचे कागदपत्र अद्यापि जमा झालेले नाहीत.
- ८) अर्जास रु. ५-०० चे कोर्ट फी लिक्विट लावलेले नाही.
- ९) सदर खातेची एकत्रीकरण योजना सदोष असलेले एकत्रीकरण खात्याची नकल देता येत
नाही. संदर्भीय अर्ज दसरी दाखल केलेला आहे.

आपला विश्वासू


मुख्यालय सहाय्यक

उप-अधिष्ठाक भूमि अभिलेख हवेली

१०५

वध	अनीन कारणाचे नाव	रीत	हंगाम	पिका जातील क्षेत्र									पटोल व पिकास निहययोपी अशा नमून्या तपशील	पाणी पुरवठ्याचे साधन	शेत	
				मिश्र पिकांचे एकूण क्षेत्र			मिश्र पिकांतील प्रत्येक पिकाचे क्षेत्र			अमिश्र पिकांचे क्षेत्र						
				मिश्र पिकांचा संकेतांक	जल सिंचित	अजल सिंचित	पिकाचे नाव	जल सिंचित	अजल सिंचित	पिकाचे नाव	जल सिंचित	अजल सिंचित				
१/८२	डी	१	३३३००													
२/१३	जी	१	३३													
३/१८५	डि	१	३३													
४/१५	डी	१	३३													
५/१५८	डी	१	३३													



अर्ज नंबर १०१२
 अर्ज प्राप्त तारीख १०/१३
 नकल फी ५०/०० नकल तयार तारीख १०/१३
 नकल जादा फी नकल दिल्याची तारीख
 रुजवात फी नकल करणार
 कागद खर्च ०/२० नकल रुजू पाहणार
 खरी नकल
 एकूण ५०/००

तहसिलदार हवेली, पुणे (करिती)

गाव नमुना सात

(अधिकार अभिलेख पत्रक)

[महाराष्ट्र जमीन महसूल अधिकार अभिलेख आणि नोंदवह्या (तयार करणे व सुस्थितीत ठेवणे) नियम, १९७१ यातील नियम ३, ५, ६ आणि ७]

गाव ५१३२

तालुका हवेली

भूमापन क्रमांक	भूमापन क्रमांकाचा उपविभाग	भू-धारणा पद्धती	भोगवटादाराचे नाव		खाते क्रमांक ६१३
१४५	-	२५१	अजय विठ्ठल कुजीर		कुळाचे नाव खंड
शेताचे स्थानिक नाव	-		(१)		४. पैसे
लागवडीयोग्य क्षेत्र	हेक्टर	आर			
.....	१ - ०५				
.....	-				
..... ००३३४					
एकूण	१ - ०५				
पोटखराब (लागवडीयोग्य नसलेले) -	१ - १०				
वर्ग (अ)					
वर्ग (ब)					
एकूण	२ - ०५				
आकारणी	रुपये	पैसे			
जुडी किंवा विशेष आकारणी	१	३५			
	१	३५			

इतर अधिकार
 को. फ. मा. कुजीर ६२५
 (५२९३) १५०००/-
 २९१०१५५
 असाही वीजा ३०५५०/-
 (२४०२२) - १
 वीजा आणि वीजा न. ग. २. ४
 (५९६०) ६०००/-
 १२४०१५५
 २१०००/- २३०००/-
 (२६६९)

सीमा आणि भूमापन चिन्हे ✓

गाव नमुना बारा

पिकांची नोंदवह्यी

[महाराष्ट्र जमीन महसूल अधिकार अभिलेख आणि नोंदवह्या (तयार करणे व सुस्थितीत ठेवणे) नियम, १९७१ यातील नियम २९]

वर्ष	हंगाम	पिकांखालील क्षेत्रांचा तपशील									लागवडीसाठी उपलब्ध नसलेली जमीन		जल सिकाणाचे साधन	जमीन करणाराचे नाव	जेरा
		मिश्र पिकांखालील क्षेत्र						निर्मोल पिकांखालील क्षेत्र			स्वरूप	क्षेत्र			
		मिश्र पिकांचा संकेत क्रमांक	जल सिंचित	अजल सिंचित	घटक पिके व प्रत्येका-खालील क्षेत्र	पिकांचे नाव	जल सिंचित	अजल सिंचित	जल सिंचित	अजल सिंचित					
१	२	३	४	५	६	७	८	९	१०	११	१२	१३	१४	१५	१६
		हे. आ.	हे. भा.		हे. आ.	हे. भा.		हे. आ.	हे. भा.		हे. आ.				

२५/१०/२५ १-०५
 २५/१०/२५ १-०५

उपखंड कार्यालय
 कुजीर न. ग. २. ४

अजय विठ्ठल कुजीर
 अजय विठ्ठल कुजीर

१	२	३	४	५	६	७	८	९	१०	११	१२	१३	१४	१५	१६
			हे.सा.	हे.मा.		हे.मा.	हे.मा.	हे.सा.	हे.मा.		हे.मा.				
१५		२०					५५०५५ व कोठा ५५							२५	६०५९
१६		२१					५५०५५ व कोठा ५५							२५	६०५९
१७		२२			००३३५		५५०५५ व कोठा ५५							२६	६०६०
१८		२३					५५०५५ व कोठा ५५							२७	६०६१
१९		२४					५५०५५ व कोठा ५५							२८	६०६२
२०		२५					५५०५५ व कोठा ५५							२९	६०६३
२१		२६					५५०५५ व कोठा ५५							३०	६०६४
२२		२७					५५०५५ व कोठा ५५							३१	६०६५
२३		२८					५५०५५ व कोठा ५५							३२	६०६६
२४		२९					५५०५५ व कोठा ५५							३३	६०६७
२५		३०					५५०५५ व कोठा ५५							३४	६०६८



अर्ज नंबर १५३
 नकल फी ५०/१००
 नकल जावा फी
 रुजवात फी
 कागद खर्च ०/२०

अर्ज प्राप्त तारीख १२/११/१९
 नकल तयार तारीख २०/११/१९
 नकल दिरपाची तारीख
 नकल करगार
 नकल रजु पाहणार
 खरी नकल


एकूण ५०/२०

तहसिलदार हवेली, पुणे (करिता)

984

गाव समुना बारा - जाल

1	2	3	4	5	6	7	8	9	10	11	12	13	14	15	16
			हे. आ.	हे. आ.		हे. आ.	हे. आ.		हे. आ.	हे. आ.		हे. आ.			
2002 2003									गडू.						24
2003 2004									गडू.						25
2004 2005									गडू.						26
2005 2006									गडू.						27
2006 2007									आपा						28
2007 2008									आ.प.						29
2008 2009									आ.प.						30
2009 2010									आ. पा						31
नक्का गाव ता			25/08/2093												


 तलाठी
 मोडे - बेरार / कुंजीरवाडी
 ता. हवेली, जि. पुणे

फेरफारांची नोंदवही (फेरफार पत्रक)

000097

[महाराष्ट्र जमीन महसूल अधिकारी अभिलेख भागि नोंदवह्या (तयार करणे व सुस्थितीत ठेवणे) नियम, १९७१ यातील नियम १०]

गाव: पिंडी तालुका: हवेली जिल्हा: पुणे

नोंदीचा अनुक्रमांक	संपादन केलेल्या अधिकाराचे स्वरूप	परिणाम झालेले भूमापन व उपविभाग क्रमांक	चाचणी अधिकार्याची भाचाक्षरी किंवा शेरा
--------------------	----------------------------------	--	--

2022

C/A
१५/५/०६

पारसना - १) फेरफार या डि. क्र. ३६
७३१०६

३६
३१.७
५५१

ने.क्र. २५/३/०६
Lathade

२) वारसना वारसना वारसना वारसना
३) डि. १५५२८ येथील मजदूरी वारसना
४) वारसना वारसना वारसना वारसना

ने.क्र. २५/३/०६
वारसना वारसना वारसना
५) १३६ वारसना
मोद प्रमाणित

५) वारसना वारसना वारसना वारसना
६) वारसना वारसना वारसना वारसना

७) वारसना वारसना वारसना वारसना

८) वारसना वारसना वारसना वारसना

९) वारसना वारसना वारसना वारसना

१०) वारसना वारसना वारसना वारसना

११) वारसना वारसना वारसना वारसना

१२) वारसना वारसना वारसना वारसना

१३) वारसना वारसना वारसना वारसना

१४) वारसना वारसना वारसना वारसना

१५) वारसना वारसना वारसना वारसना

१६) वारसना वारसना वारसना वारसना

१७) वारसना वारसना वारसना वारसना

१८) वारसना वारसना वारसना वारसना

१९) वारसना वारसना वारसना वारसना

२०) वारसना वारसना वारसना वारसना

(१५)

Lathade



96290

अर्ज नंबर	अर्ज प्राप्त तारीख	29/11/13
नकल फी	नकल तयार तारीख	
नकल जादा फी	नकल दिल्याची तारीख	23/11/13
रुजवात फी	नकल करणार	
कागद खर्च	नकल रुजू पाहणार	
	खरी नकल	
एकूण	4220	

तहसिलदार हवेली, पुणे (करिता)

शेकर

शेकर, ता. हवेली
(वि.सं. २०११)

२६६

दि. २०/११/१९९९

३८

पर्वी. एक खोला कुपर
२००० के.क. का. डी.ए. २०११

-३०८

-१०५

शेकर
वि.सं. २०११

२५२०००/- धे.के. ता. २०११

का. २०११

के.क. का. डी.ए. २०११

(शेकर)
पर्वी

२०११

का. डी.ए. २०११

२०११

२०११

शेकर
तलाठी

२०११

शेकर, ता. हवेली
(वि.सं. २०११)



अर्ज नंबर	92M2	अर्ज प्राप्त तारीख	92/6/93
नकल फी	4/00	नकल तयार तारीख	2/10/93
नकल जादा फी		नकल दिल्याची तारीख	
रुजवात फी		नकल करणार	
कागद खर्च	0/20	नकल रुजु पाहणार	
		खरी नकल	
एकूण	4/20		

तहसिलदार हवेली, पुणे (फारिदा)

फेरफारांची नोंदवही (फेरफार पत्रक)

000039

[महाराष्ट्र जमीन महसूल अधिकारी अभिलेख आणि नोंदवही (तयार करणे व सुस्थितीत ठेवणे) नियम, १९७१ यातील नियम १०]

गाव : पेठूर तालुका : डवळी जिल्हा : पुणे

नोंदीचा अनुक्रमांक	संपादन केलेल्या अधिकाराचे स्वरूप	परिणाम झालेले भूमापन व उपविभाग क्रमांक	चाचणी अधिकार्याची आचारक्षरी किंवा शेर
2004	कुडी, शेती - १२०५ फा. ५१. डेडः		
2005	रा.सा. वेजा करी करणे :- १) फेरफार न्या. डि. २५/१०६	ग. नं. २१३ -	खोसायचे फा. फुल्ल नोद प्रमाणित 8/11/06
2006	वा.र.स. - ११ फेरफार न्या. डि. २५/१०६	ग. नं. ३६५	नो. नं. ३०८ - वा.र.स. व.सि. करणे क. १००० क. नं. ३०८ नोद प्रमाणित 8/11/06
	वा.र.स. मु. - १) जि. शा. प्रमाणित		
	वा.र.स. मु. - १) सौ. हेमावता जि. शा. प्रमाणित		

000090

फेरफारांची नोंदवही (फेरफार पत्रक)

[महाराष्ट्र जमीन महसूल अधिकारी अभिलेख आणि नोंदवह्या (तयार करणे व सुस्थितीत ठेवणे) नियम, १९७१ यातील नियम १०]

गाव : _____

तालुका : _____

जिल्हा : _____

नोंदीचा अनुक्रमांक	संपादन केलेल्या अधिकाराचे स्वरूप	परिणाम झालेले भूमापन व उपविभाग क्रमांक	चाचणी अधिकाऱ्याची आघाडारी किंवा शेरा
226 पाई	वारस पत्रिका - 86 पुढाकर नायथप काकडे व-46	(क) क	
	येजे पुढाकर वारस केलेले रथा - शिकाउ इकरे कोणी वारस नारिके करि, गणक माथुडाव व कोडोसिट व वारस-788 वसेन नोद केकी, अर्ज गणक फारदा केके.		
256C	वारस - 2 फेरफार्या डि. 201806 रुपालेदार जगकाश साधु	9189 710 748	नो. 100 वारस नजी. को.



अर्ज नंबर _____ अर्ज प्राप्त तारीख 29/1/93
 नकल फी _____ नकल तयार तारीख _____
 नकल जादा फी _____ नकल दिल्याची तारीख 23/1/93
 रुजवात फी _____ नकल करणार _____
 कागद खर्च _____ नकल रुजू पाहणार _____
 खरी नकल _____
 एकरूण _____
 जिल्हाधिकारी हवेली, पुणे (करिता)

फेरफारांची नोंदवही (फेरफार पत्रक)

000091

000000

[महाराष्ट्र जमीन महसूल अधिकारी अभिलेख आणि नोंदवह्या (त्याचे करणे व सुस्थितीत ठेवणे) नियम, १९७१ मधील नियम १०]

गाव :

०१३२

तालुका :

२२२

जिल्हा :

५०१

नोंदीचा अनुक्रमांक	संपादन केलेल्या अधिकाराचे स्वरूप	परिणाम झालेले भूमापन व उपविभाग क्रमांक	चाचणी अधिकाऱ्याची आद्याक्षरी किंवा शेरा
२२०० पाठ	<p>१) <u>श्री. सुमन दत्तात्रय शापक</u> ११/१०/१५</p> <p><u>वारस पत्रक</u> - <u>श्री. सुमन दत्तात्रय</u> ११/१०/१५</p> <p>११/१०/१५ काढे व. १०</p> <p>अपे प्रमाणे वारस केल्या ह्या -</p> <p>अपे प्रमाणे वारस केल्या ह्या -</p> <p>माहिती. अर्थ, मजकूर व मूल्य</p> <p>ज्ञात व अज्ञात वारस वारस</p> <p>२) - अर्थ मजकूर काढा</p> <p>अर्थ: वारस - ११/१०/१५ नोंद</p> <p>अर्थ: <u>११/१०/१५</u></p>	<p>११/१०/१५</p>	
२२०१	<p>वारस - १) फेरफार मजकूर</p> <p>दि. २०/१०/१५</p>	<p>११/१०/१५</p>	<p>नोंदवही</p> <p>वारस अर्थ - अर्थ</p>
२२०२	<p>रामेश्वर मुकाबल गुलक अर्थक</p> <p>ह्या दि. २०/१०/१५ येथे नोंद</p>	<p>११/१०/१५</p>	<p>११/१०/१५</p> <p>नोंद प्रमाणित</p> <p>११/१०/१५</p>
२२०३	<p>मजकूर झाल्या ह्या वारस</p> <p>रामेश्वर प्रमाणे अर्थक</p> <p>वारस मुल - नोंद</p>	<p>११/१०/१५</p>	<p>११/१०/१५</p>
२२०४	<p>वारस मुल - कु. सिमा गुलक</p> <p>अर्थक व. १२</p>	<p>११/१०/१५</p>	<p>११/१०/१५</p>
२२०५	<p>वारस पत्रक - नोंद - मजकूर</p> <p>(२०/१०/१५)</p> <p>अपे प्रमाणे वारस वारस अर्थक</p>	<p>११/१०/१५</p>	<p>११/१०/१५</p>

फेरफारांची नोंदवही (फेरफार पत्रक)

000092

[महाराष्ट्र जमीन महसूल अधिकारी अभिलेख आणि नोंदवह्या (तयार करणे व सुस्थितीत ठेवणे) नियम, १९७१ यातील नियम १०]

गाव :

तालुका :

जिल्हा :

नोंदीचा अनुक्रमांक	संपादन केलेल्या अधिकाराचे स्वरूप	परिणाम झालेले भूमापन व उपविभाग क्रमांक	चाचणी अधिकाऱ्याची आचाखरी किंवा शेरा
2502 यादू	ह्यांछि वाद इतर कोणी वाद नसिले अर्ज, गजब व मसाला दाखल व ११.२.०१ - १९९५ वर्येक नोट कुडी, अर्ज गजब फा. दा. अर्ज.		
2660	अर्ज नो. कर्ण कऱणे :- २२ फेरफारायचा दि. २०/११/१६	गजब ६२	७१ अक्यफत पाहणे नोंद प्रमाणित



अर्ज नंबर
नकल फी
नकल जादा फी
रुजवात फी
कागद खर्च

अर्ज प्राप्त तारीख २१/११/१३
नकल तयार तारीख
नकल दिल्याची तारीख २३/११/१३
नकल करणार
नकल रुजु पाहणार
अखरी नकल

एकूण

राज्यसचिव महाराष्ट्र, पुणे (फरिस्ता)

105

000051

फेरफारांची नोंदवही (फेरफार-पत्रक)

१२००००२६

[महाराष्ट्र जमीन महसूल अधिकारी अभिलेख आणि नोंदवह्या (तयार करणे व सुस्थितीत ठेवणे) नियम, १९७१ यातील नियम १०]

गाव : शेड्ड

तालुका : हवेली

जिल्हा : पुणे

नोंदीचा अनुक्रमांक	संपादन केलेल्या अधिकाराचे स्वरूप	परिणाम झालेले भूमापन व उपविभाग क्रमांक	चाचणी अधिकार्याची आचार्यारी किंवा शेरा
294	२१२६१ - २१ फेरफाराच्या ठी. ५१२१०६	१०१७	ना. क. ध.
	कि. वीपड दिगंबर नारीक	११५	२१/३/०७
	यांनी बाजूक दख्खिनेच्या मसिन	२०५	२१/५/०७
	२०५ सी मसिन १) झाडागे		
	२) रायू ३) शिमाळ रानामर्दि वरुण		ना. र. म. सु.
	२) रायू वरुण कुंजीर ३) शिमाळ		२१/३/०७
	रानामर्दि वरुण शेड्डे ४) सागर ५)		
	सुनदा ६) शिमाळि ७) मंगल -		
	राजदाय. कुंजीर ८) पुताकर नाथपण		
	काळे ९) रान. रोहिणि जिबरी ह्या		
	१०) शिमाळ पुताकर काळे ११) सीगा		
	गुणव सिवडे १२) पुताप सांगडे		
	कुंजीर १३) पूजा रायू कुंजीर मोक		
	पायू २.३ - १०००००१ - गेते		
	खेरेत जेती, कुंजीर - ५०००००००		
	५००००००० वसेन नोंद कुंजी. अ.		
	२०१६		
	व रि. का. दा. इ. इ.		

फेरफार क्र.
 संपादनात दुर्लक्ष केला आहे.
 संपादक प्रकृती (स्वाक्षरी व दिनांक)

महसूल न्यायालय, शेड्डा

७१६२६
 तालुका
 मौजे - शेऊर / कुंजीरवाडी
 ता. हवेली, जि. पुणे

000076

फेरफारांची नोंदवही (फेरफार पत्रक)

[महाराष्ट्र जमीन महसूल अधिकारी अभिलेख आणि नोंदवह्या (तयार करणे व सुस्थितीत ठेवणे) नियम, १९७१ यातील नियम १०]

गाव: शेडूर

तालुका: हवेली

जिल्हा: ६०

संपादन केलेल्या अधिकाराचे स्वरूप	परिणाम झालेले मूसापन व उपविभाग क्रमांक	चाचणी अधिकाऱ्याची आघासरी किंवा शेर
----------------------------------	--	------------------------------------

3652
याद

अ.क्र.	नाव	ग्राम नंबर	क्षेत्र हे. आर.
१)	श्री. आण्णासाहेब रामचंद्र काळे	वसोनानासुहे व लांग्रा नावे ६०२ ठिकाणी मिळविले	
२)	श्री. तात्यासाहेब रामचंद्र काळे	शिलवणे वारणी येथे मिळविले	
३)	श्री. सुभस आण्णासाहेब काळे यांचे अ.पा. क. म्हणून वडील आण्णासाहेब रामचंद्र काळे	७००/१ - १=५८ आर	आ. ५=६२ रू
४)	श्री. ज्योति तात्यासाहेब काळे यांचे अ.पा. क. म्हणून वडील तात्यासाहेब रामचंद्र काळे	७००/१ - ०=४२ आर	आ. १=८९ रू

अर्ज व रक्कामी रक्कम पाहून नोंद घेई व फा. दा. असे.

पहिले
श्री पी डी महाडिक
तलाठी शेडूर

3653

फेर फाराचा दि. - १२/०२/१०	माहिती मिळाल्याचा दि. - १२/०२/१०	ग्राम नंबर	विक्रेते पत्राउत्तर
बॅंकेच्या नोंद व रक्कम - बवज विंगोळा		१२५	नोंद संजूर
कुजरे यांनी बँक अॉड इंडिया शाखा येथे यांचेकडून घेतलेल्या कर्ज र.रु. ६०००/- व रु. २३०००/- ची परतफेड केलेले तालुका बाबूसाहेब वारवत घेतलेल्या			२५/१२/१०
ग्रामवासी नोंद व रक्कम केला असे. बॅंकेचे			मंडल अधिकारी, शेडूर (श्री व्ही. बी. सातव)

३६५३
श्री. ज्योति तात्यासाहेब काळे

000077

फेरफारांची नोंदवही (फेरफार पत्रक)

म. गा. ८ म.
R. V. 8 म.

39

[महाराष्ट्र जमीन महसूल अधिकारी अभिलेख आणि नोंदवह्या (तयार करणे व सुस्थितीत ठेवणे) नियम, १९७१ यातील नियम १०]

गाव : शेऊर

तालुका : हवेली

जिल्हा : पुणे

नोंदीचा अनुक्रमांक	संपादन केलेल्या अधिकाराचे स्वरूप	परिणाम झालेले भूमापन व उपविभाग क्रमांक	चापणी अधिकार्याची आचारसूची किंवा शेर
3077	फेर फाराचा दि. - १२/१२/२०१० माहिती मिळाल्याचा दि - १२/१२/२०१० सोसायटीचा बोजा कमी :	गट नंबर १२५	शेऊर २४/१२/२० मंडल अधिकारी, शेऊर (श्री व्ही. बी. सातव)
फेरफार क्र. ३०७७ शेऊर तालुका हवेली जिल्हा पुणे	बालन विगेना (कुंजीर यांनी स्मराम कुंजीरवाडी वि. का. से. सह संस्था वी. कुंजीरवाडी यांचेकडून घेतलेल्या कर्ज रु. रु. १५०००/- ची परतफेर देणेसाठी बोजा कमी करून देण्याबाबतची प्रार्थना केल्या गेल्या व सोसायटीचे पत्र पाहून नोंद घेण्या व पत्र फा.स. असे.	(१२५)	शेऊर नोंद घ्या २४/१२/२० मंडल अधिकारी, शेऊर (श्री व्ही. बी. सातव)

श्री पी डी महाडिक
तलाठी शेऊर

नकळ तयार दि. २४/१२/१३.

शेऊर

मोजे - शेऊर / कुंजीरवाडी
ता. हवेली, जि. पुणे

गाव नमुना सात

अहवाल दिनांक : १९/०८/२०१६

अधिकार अभिलेख पत्रक

[महाराष्ट्र जमीन महसूल अधिकार अभिलेख आणि नोंदवहया (तयार करणे व सुस्थितीत ठेवणे) नियम , १९७१ यातील नियम ३, ५, ६ आणि ७]

गाव : थेऊर

तालुका : हवेली

जिल्हा : पुणे

गट क्रमांक	गट क्रमांकाचा उपविभाग	भूधारणा पद्धती	भोगवटादाराचे नाव					
१४६		भोगवटादार वर्ग -१						
शेताचे स्थानिक नाव			क्षेत्र	आकार	आणे पै	पो.ख.	फे.फा.	खाते क्रमांक
लागवडी योग्य क्षेत्र हे. आर.चौ.मी.			कमांडर (निवृत्त) दिपक दिगंबर १.२८.००	१.७५		०.७५.००(३०४७)		१०८२
बागायत	१.२८.००		नाईक ए कु में					कुळाचे नाव
एकूण	१.२८.००							इतर अधिकार
पोटखराब (लागवडी अयोग्य)								इतर
वर्ग (अ)	०.७५.००							(१)
वर्ग (ब)								सहकारी सोसायटी इकरार
एकूण	०.७५.००							सदर पिक कर्ज रू १५०००/- (४४)
आकारणी	१.७५							सहकारी सोसायटी इकरार
जुडी किंवा विशेष आकारणी								इकरार बोजा र रू ४०००००/- (१५४९)
								गणेश सो सा चा
								राष्ट्रीयकृत बँक गहाण
								बँके ऑफ इंडीया (१६१२)
								शाखा थेऊर
								पिक कर्ज रू ४०००/-
								१५-११-८५
								सहकारी सोसायटी इकरार
								गणेश वि का स सो (१९६४)
								इकरार र रू ३०००००/-
								इतर
								(२७२२)
								सहकारी सोसायटी इकरार
								इंडियन ओवरसीज बँक बुधवार पेठ
								(३४०१)
								कर्ज र रू २०३७०००००/-
								अरुणा दिपक नाईक
								निलेश दिपक नाईक
								राष्ट्रीयकृत बँक गहाण
								इंडियन ओवरसीज बँक (३६५१)
								र रू १९७७०००००/- दिपक नाईक
								राष्ट्रीयकृत बँक गहाण
								२१-१०-७५ (५२१५)
								श्रीराम वि का स सो
								इकरार रू १६२००/-
								सीमा आणि भूमापन चिन्हे

गाव नमुना बारा

पिकांची नोंदवही

[महाराष्ट्र जमीन महसूल अधिकार अभिलेख आणि नोंदवहया (तयार करणे व सुस्थितीत ठेवणे) नियम , १९७१ यातील नियम २९]

वर्ष	हंगाम	पिकाखालील क्षेत्रांचा तपशील						लागवडीसाठी उपलब्ध नसलेली जमीन स्वरूप क्षेत्र	जल सिंचनाचे साधन	शेरा			
		मिश्र पिका खालील क्षेत्र			निर्भेळ पिकाखालील क्षेत्र								
		मिश्रणाचा संकेत क्रमांक	जल सिंचित	अजल सिंचित	घटक पिके व प्रत्येका खालील क्षेत्र	पिकाचे नाव	जल सिंचित				अजल सिंचित	पिकाचे नाव	जल सिंचित
२००९-१०	खरीप										२००९-१० खरीप विहीरप ०.०२.०० ड	विहीर पाणी विहीर १	
											भाजीपाला १.२६.००		

Print Serial No 272500070311570000/1971

अस्सल नक्कल तयार

तहसिलदार हवेली करिता

19 AUG 2018

अर्ज क्र. १२६२

उप-अधिक्षक भूमि अभिलेख हवेली, चांचे कार्यालय,
जिल्हाधिकारी कार्यालय आवार, पुणे.

दिनांक - १७/०१/२०२३

प्रति,

श्री. विपक दिग्भर नाईक
रा. कोथमंड - २९ पुणे

विषय - भूमि अभिलेखाच्या नकला मिळणेबाबत.

संदर्भ - आपला दिनांक १०/०६/२०२३ चा अर्ज
मौजे शेकर..... तालुका - हवेली,
जिल्हा पुणे येथील सर्व्हे नं. / गट नं. १४५, १४६
चे स्कीम आराखे रेकॉर्ड मिळणेबाबत.

महोदय,

संदर्भीय अर्जानुसार कळविणेत येते की, संदर्भीय अर्जात नमूद केलेले कागदपत्रांच्या
तत्वा खालील कारणास्तव देता येत नाहीत.

- १) सदरचे अभिलेख अद्यापि इकडील कार्यालयात जमा झालेले नाहीत.
- २) सदर सर्व्हे नंबरची फाळणी / टिपण रेकॉर्ड उपलब्ध होत नाही.
- ३) सदर सर्व्हे नंबरचे गुणाकार बुक, आकारफोडपत्रक उपलब्ध होत नाही.
- ४) मोजणी प्रकरण तपासणी अंती अद्यापि निकाली झालेले नाही.
- ५) अर्जांमध्ये मो.र.नं. व मोजणी दिनांक नमूद नाही.
- ६) अर्जात नमूद केलेनुसार फाळणी झालेली नाही.
- ७) भूमि संपादनामध्ये भूमि अभिलेख दुरुस्तीचे कागदपत्रं अद्यापि जमा झालेले नाहीत.
- ८) अर्जास रु. ९-०० चे कोर्ट फी लिक्विट लावलेले नाही.
- ९) सदर खातेची एकत्रीकरण योजना सदोष असलेले एकत्रीकरण खात्याची नकल देता येत
नाही. संदर्भीय अर्ज दफ्तरी दाखल केलेला आहे.

आपला विश्वासू


मुख्यालय सहाय्यक

उप-अधिक्षक भूमि अभिलेख हवेली.

गा. नं. क्र. ७, ७अ, व १२

गाव २१३२

तालुका हवेली

सूचक-कमांक नं. क्र. ७४६	नं. क्र.	धा/णा प्रकार	गा. न. क्र. ७	खाते क्रमांक ६१२
मालकाचे नाव नामदेव तिडोबा कुंडीर		स्ता		कुळाचे नाव
सू. मा. क्रमांकाचे स्थानिक नाव				
लागवडी योग्य क्षेत्र (९३५)	एकर	हेक्टर		
जिरायत (३००)	१	२८		
बागायत	-	-		
भातशेती (३८५) एकूण	१	२८		
(१७३४) पो. झ.	०	७५		
वर्ग (अ)				
वर्ग (ब)				
(१७३५) एकूण	२	०३		
आकार	१	७५		
जुडी अथवा विशेष आकार	-	-		
पाण्याबाबत				
एकूण	१	७५		

३३३३३

इतर अधिकार
 वंडीग कोला
 ३०५०-६०
 ७
 शांत नि. ला. स. सा. १.६.१९६६
 २१/१०/५
 ५२५५

गा. नं. क्र. ७ अ

गा. नं. क्र. १२

अ. नं. क्र. ५५५५

वर्ष	जमीन करणाराचे नाव	रीत	हंगाम	पिकालालील क्षेत्र									निरूपयोगी अशा जमिनीचा तपशील		पाणी पुरवठ्याचे साधन	शेरा
				मिश्र पिकांचे एकूण क्षेत्र			मिश्र पिकांतील प्रत्येक पिकाचे क्षेत्र			अमिश्र पिकांचे क्षेत्र			प्रकार	क्षेत्र		
				मिश्र पिकांचा संकेतांक	जलसिंचित	अजल सिंचित	पिकाचे नाव	जलसिंचित	अजल सिंचित	पिकाचे नाव	जलसिंचित	अजल सिंचित				
१	२	३	४	५	६	७	८	९	१०	११	१२	१३	१४	१५	१६	१७
१९६६	७६	१	२५ १-२६										७६	१-२६		
१९६६	७६	१	२५ १-२५										७६	१-२५		
१९६६	७६	१	२५ १-२५										७६	१-२५		
१९६६	७६	१	२५ १-२५										७६	१-२५		
१९६६	७६	१	२५ १-२५										७६	१-२५		

१४६

क्र.सं.	जमीन करणाराचे नाव	रीत	हंगाम	पिका म्हालील क्षेत्र									पदात व पिकास निरूपयोगी अशा जमिनीचा तपशील	शेरा				
				मिश्र पिकांचे एकूण क्षेत्र			मिश्र पिकांतील प्रत्येक पिकाचे क्षेत्र			अभिन्न पिकाचे क्षेत्र								
				पिकाचे नाव	जळ सिंचित	सकल सिंचित	पिकाचे नाव	जळ सिंचित	सकल सिंचित	पिकाचे नाव	जळ सिंचित	सकल सिंचित						
७१६२	डी	१	५	२२७														
७२१७३	डी	१	५	१-२५														
७३१७४	डी	१	५	१-२५														
७४१७	डी	१	५	१-२५														
७५१७६	कवुप	१	५	१-२५														



अर्ज नंबर २५५२
 नकल फी ५०/६०
 नकल जादा फी
 सजवाता फी
 कागद खर्च ०/२०
 अर्ज प्राप्त तारीख ०९/०९/१३
 नकल तयार तारीख १०/०९/१३
 नकल दिल्याची तारीख
 नकल करणारा
 नकल राजु पाहणारा
 खरी नकल

एकूण ५०/२०

तहसिलदार हवेली, पुणे (किरिता)

16

गाव

भूमापन क्रमांक	भूमापन क्रमांकचा उपविभाग	भूमापना पट्टी
98E		ख
शेताचे स्थानिक नाव		
लागवडीयोग्य क्षेत्र		हेक्टर आर
.....		9-25
.....		9-25
.....		0-04
.....		2-03
.....		रुपये पैसे
.....		9-04
.....		9-04

नामदेव विठोबा कुजीर
 ①
 क्रमांडू (वि११) डिप्टी डिप्टी
 नाईक (१.५.११) 3076



Pg. No. 964

कुळचे नाव

इतर अधिकार 2022 9
 श्रीराज विकास वी.एस. 982001
 29170101
 4294
 बँक ऑफ इंडिया शाखा येडर
 पीके कर्ज रु. 80000 9892
 74199154
 सटर पीके कर्ज रु. 94000 88
 300000/-
 सीमा आणि भूमापन चिन्हे
 3000000/-
 98E8

गाव नमुना बारा (प्रिकाधी नोंदवही)

[महाराष्ट्र जमीन महसूल अधिकार अधिलेख आणि नोंदवहा (तयार करणे व सुस्थितीत ठेवणे) नियम, 1957 च्या अन्वयेत तयार केलेले नमुने]

वर्ष	हंगा म	पिकाखालील क्षेत्रांचा तपरील									लागवडीसाठी उपलब्ध नसलेली जमीन	जल पिचनेचे माध्यम		
		मिश्र पिकाखालील क्षेत्र						निर्मळ पिकाखालील क्षेत्र						
		मिश्रपिका संकेत क्रमांक	जल सिंचित	अजल सिंचित	घटक पिके व प्रत्येका-खालील क्षेत्र	पिकाचे नाव	जल सिंचित	अजल सिंचित	पिकाचे नाव	जल सिंचित			अजल सिंचित	स्वरूप
1	2	3	4	5	6	7	8	9	10	11	12	13	14	15
		हे. आ.	हे. आ.	हे. आ.	हे. आ.	हे. आ.	हे. आ.	हे. आ.	हे. आ.	हे. आ.	हे. आ.	हे. आ.	हे. आ.	हे. आ.
2000	2000													
2000	2000													
2000	2000													

वि.स. कुजीर विठोबा डिप्टी डिप्टी नाईक 0120
 3703
 बँक ऑफ इंडिया बँक, कुथार पेठ
 कर्ज रु. 80,000/-
 डिप्टी डिप्टी नाईक

3849

मविन विहर

विहर

विहर

विहर

गाव नमुना सात (अधिकार अभिलेख पत्रक)

[महाराष्ट्र जमीन महसूल अधिकार अभिलेख आणि नोंदवद्दा (तयार करणे व सुस्थितीत ठेवणे) नियम, १९७९ यातील नियम ३, ५, ६, ७, ८, ९, १०, ११, १२, १३, १४, १५, १६, १७, १८, १९, २०, २१, २२, २३, २४, २५, २६, २७, २८, २९, ३०, ३१, ३२, ३३, ३४, ३५, ३६, ३७, ३८, ३९, ४०, ४१, ४२, ४३, ४४, ४५, ४६, ४७, ४८, ४९, ५०, ५१, ५२, ५३, ५४, ५५, ५६, ५७, ५८, ५९, ६०, ६१, ६२, ६३, ६४, ६५, ६६, ६७, ६८, ६९, ७०, ७१, ७२, ७३, ७४, ७५, ७६, ७७, ७८, ७९, ८०, ८१, ८२, ८३, ८४, ८५, ८६, ८७, ८८, ८९, ९०, ९१, ९२, ९३, ९४, ९५, ९६, ९७, ९८, ९९, १००]

गाव येऊर

तालुका हवेली



भूमापन क्रमांक	भूमापन क्रमांकाचा उपविभाग	भूधारणा पद्धती	भोगवटादाराचे नाव	खाते क्रमांक
१४६	सी पुर्ववर्ती			कुळाचे नाव
शेताचे स्थानिक नाव				
लागवडीयोग्य क्षेत्र	हेक्टर	आर		
.....				
.....				
.....				
एकूण				
पोटखराब (लागवडीयोग्य नसलेले)-				
वर्ग (अ)	..			
वर्ग (ब)	..			
एकूण				
आकारणी		रुपये	पैसे	
बुडी किंवा विशेष आकारणी				

इतर अधिकार
 इंडियन ओवर्सीज बँक बुधवार
 पेठ पुणे कार्ड नं. २०,३७,००,०००/-
 ३११०६
 श्री. अरुणा दिपक मारिक, निलेश
 दि. नारिक यांचे हि.
 ३१०९
 इंडियन ओवर्सीज बँक
 बुधवार पेठ कार्ड नं. २०,३७,००,०००/-
 १२५१२०९०
 श्री. दिपक दिगंबर मारिक
 सोम आणि भूमापन विन्हे यांचे हि.
 ३६५५

गाव नमुना बारा (पिकांची नोंदवही)

[महाराष्ट्र जमीन महसूल अधिकार अभिलेख आणि नोंदवद्दा (तयार करणे व सुस्थितीत ठेवणे) नियम, १९७९ यातील नियम २९]

वर्ष	हंगाम	पिकाखालील क्षेत्रांचा तपशील									लागवडीसाठी उपलब्ध नसलेली जमीन		जल सिंचनाचे साधन	जमीन करणाराचे नाव	शेरा
		मिश्र पिकाखालील क्षेत्र						निर्मळ पिकाखालील क्षेत्र			व्यक्त	क्षेत्र			
		मिश्रपिका संकेत क्रमांक	जल सिंचित	अजल सिंचित	थटक पिके व प्रत्येका-खालील क्षेत्र	पिकाचे नाव	जल सिंचित	अजल सिंचित	पिकाचे नाव	जल सिंचित					
२०१०	२०११		हे.आ.	हे.आ.		हे.आ.	हे.आ.		क्रि.पा			हे.आ.	क्रि.पा	यु	वि.पा-१
२०११	२०१२		क्रि.पा						क्रि.पा			हे.आ.	क्रि.पा	यु	यस
२०१२	२०१३		पड						कडवक	क्रि.पा		हे.आ.	क्रि.पा	यु	यस
नसलेल्या वर्षात									युक्ती पान १, २ असे						

पुणेकर
 सलाही

मौजे - येऊर / कुंजीरवाडी
 ता. हवेली, जि. पुणे



अर्ज नंबर
नकल फी
नकल जादा फी
रुजवात फी
कागद खर्च

29/12/23
अर्ज प्राप्त तारीख
नकल तयार तारीख
नकल दिल्याची तारीख
नकल करणार
नकल रुजु पाहणार
खरी नकल

एकूण

५२००

तहसिलदार हवेली, पुणे (करिता)

शेकर

(तलाठी)		अं.नं.	
9892	फेरफाराचा दिनांक १५/११/८५ माहिती मिळाल्याचा दिनांक १५/११/८५ ब्रॉच दाखवत करणे - श्री नामदेव विठोबा कुजीराय ब्रॉच ऑफ इंडिया शाखा शेकर मांजपासून पीक कर्ज रु. १५/११/८५ रोजी घेतलेने तारा गतावर ब्रॉचचा पीक कर्जाचा ब्रॉच दाखवत कोठा फारसे ब्रॉचचा वदो रिपोर्ट वरून नोंद कोठी फारसे वदो रिपोर्ट फायडीस दाखवत फारसे फेरफार बुचना फाटकावर दाखवत कोठीचा दिनांक १५/११/८५	308 985	ब्रॉचचा प्रतीपत्ती प्रमाणित ब्रॉचचा 27/11/85 (पी. के. बाबेकर) सकल बॉगिटर, उरळी कांच
Honable १५/११/८५ एम. एन. वाटे		एकूण दोन फावले	

(तलाठी)		अं.नं.	
9893	फेरफाराचा दिनांक १५/११/८५ माहिती मिळाल्याचा दिनांक १५/११/८५ ब्रॉच दाखवत करणे - श्री विठनाथ विनायक टेंडे यांनी ब्रॉच ऑफ इंडिया शाखा शेकर मांजपासून पीक कर्ज रु. १५/११/८५ रोजी घेतलेने तारा गतावर ब्रॉचचा	५३१ ५४६ १४६५ १४६८ ५४२ ५५५ ५३२ १४६८	



अर्ज नंबर १२५१२
 नकल फी ५१००
 नकल जादा फी
 रुजवाल फी
 कागद खर्च ०२०
 एकूण ५१२०
 अर्ज प्राप्त तारीख १२/११/८३
 नकल तयार तारीख १२/११/८३
 नकल दिल्याची तारीख
 नकल करणार
 नकल रुजू पाहणार
 खरी नकल

तहसिलदार हवेली, पुणे (महाराष्ट्र)



अर्ज नंबर 7629 अर्ज प्राप्त तारीख 8/1/93
नकल फी 20 नकल सधार तारीख 8/1/93
नकल जादा फी नकल लिख्याची तारीख
सज्जवात फी नकल करणार *Rm*
कागद खर्च 2 नकल रुजू पाहणार
खरी नकल

एकूण 9=20

J
तहसिलदार हवेली, पुणे (करिता)

फेरफारांची नोंदवही (फेरफार पत्रक) 000062

[महाराष्ट्र जमीन महसूल अधिकारी अभिलेख आणि नोंदवह्या (तयार करणे व सुस्थितीत ठेवणे) नियम, १९७१ यातील नियम १०]
 गाव : २३२ तालुका : ६६ जिल्हा : पुणे

नोंदीचा अनुक्रमांक	संपादन केलेल्या अधिकाराचे स्वरूप	परिणाम झालेले भूमापन व उपविभाग क्रमांक	चाचणी अधिकार्याची बाबदाखरी किंवा शेरा
१८६३	<p>अभिस्तानाची नोंद मा.क्रि. ३१ दि. २०/११/२००२ मा.क्रि. ३१ दि. २०/११/२००२ अभिस्तानाचे काल दौगा :- सांडीय वाडगाय अभिस्ताना करण दौगा :- (१) काल सांडीय दौगा (२) दौगाय सांडीय दौगा अभिस्तानाची नोंद दि. :- २३/५/२००१ - २०/११/२००२ नोंद नोंद ३ पत्रक व दौगा व दौगा</p>	<p>गान. ७९ सा.दि. २१९ सां.क्र. ४० सां.क्र. सा.दि. २, २ सां.क्र. ३० सां.क्र. पुणे ७० सां.क्र.</p>	<p>नो-क्र. जमिन मा.क्र. ७५ हा वन. रुद्रगायचे वणिचे नोंद सा. के.द पांचे सांडीयचे नोंद सां.रे. रानेरी देगाय/दौगा पुणे जिल्हातील सांडीय पुणे जिल्हातील सांडीय पत्रक सांडीय. क्र. ६५५२००. दिनांक २५/५/२००१ अन्वये नोंद प्रमाणित.</p>
१८६४	<p>इ-कालाची नोंद मा.क्रि. ३१ दि. २०/११/२००२ मा.क्रि. ३१ दि. २०/११/२००२ सांडीय वाडगाय सांडीय वाडगाय सांडीय वाडगाय सांडीय वाडगाय</p>	<p>१४६ ३०८</p>	<p>नो-क्र. सांडीय वाडगाय नोंद सांडीय सांडीय वाडगाय सांडीय वाडगाय सांडीय वाडगाय</p>
	<p>(मी. वा. का. सांडीय)</p>	<p>सांडीय वाडगाय</p>	<p>सांडीय वाडगाय सांडीय वाडगाय</p>
	<p>अर्ज नंबर नकल फी नकल जादा फी रुजवात फी कागद खर्च</p>	<p>अर्ज प्राप्त तारीख नकल तयार तारीख नकल दिल्याची तारीख नकल करणार नकल रुजु पाहणार अशी नकल</p>	<p>२०/११/०३ २३/११/०३</p>



अर्ज नंबर
 नकल फी
 नकल जादा फी
 रुजवात फी
 कागद खर्च

एकूण

000046

फेरफारांची नोंदवही (फेरफार पत्रक)

[महाराष्ट्र जमीन महसूल अधिकारी अभिलेख आणि नोंदवह्या (तयार करणे व सुस्थितीत ठेवणे) नियम, १९७१ यातील नियम १०]

गाव : थेकर

तालुका : हवेली

जिल्हा : पुणे

नोंदीचा अनुक्रमांक	संपादन केलेल्या अधिकाराचे स्वरूप	परिणाम झालेले भूमापन व उपविभाग क्रमांक	चाचणी अधिकाऱ्याची आद्याक्षरी किंवा शेरा
3390	अ. नं. १२८८११ कसब-या, शेरा इतर हक्कां ६१० क्षेत्र अड्डे पत्रक फा. ६१० अड्डे		
3800	इ. नं. २१११०१ रवानेदार शेरा डिप्लोम नॉन-इंग्रिज का. १३ यांनी नॉन-इंग्रिज हेला गझिअनिकर शेरा कसब-या वाडी जि. का. १० कुंठे २१११०१ यांनी २१११०१ अड्डे ३०००००१ शेरा व फेरफार व नॉन-इंग्रिज वेला कसब-या अड्डे १२८८११ इ. नं. वेला-या अड्डे ११० क्षेत्र अड्डे इ. नं. वेला-या अड्डे	ग. नं. ७२७ ७५१ ७५७ ७६२	नो. ६५१ मुदतीक Pethade २११ २४१२
3809	गहाप २११ - ग फेरफार इ. नं. १५११०१ रवानेदार शेरा अड्डे	ग. नं. ३२०२	नो. ६५१ मुदतीक Pethade २११

000092

फेरफारांची नोंदवही (फेरफार पत्रक)

[महाराष्ट्र जमीन महसूल अधिकारी अभिलेख आणि नोंदवह्या (तयार करणे व सुस्थितीत ठेवणे) नियम, १९७१ यातील नियम १०]

गाव: अरुंर तालुका: हवळ जिल्हा: पुणे

नोंदीचा अनुक्रमांक	संपादन केलेल्या अधिकाराचे स्वरूप	परिणाम झालेले भूमापन व उपविभाग क्रमांक	चाचणी अधिकार्याची बाधासरी किंवा शेर
३६५१	फे. दि. १५/५/२०१०. मालिनी मिळाल्याचा दि. १५/५/२०१०. बँक वोजा :-	गर नगर १२८ - ०२=०३आर १२८/अ - ००=०५आर	जो. ३३ बँकेचे पत्रांचे व
<p>फेरफार क्र. २१/१११० संपादन केलेल्या आर संपादन केलेल्या आर (संपादित दिनांक)</p>	<p>श्री दिपक दिगंबर नाईक यांनी मे. मिळालेले नियम मोबीडीटी-पुणे वी. करिता इंडियन इन्व्हेस्टमेंट बँक वृधवार फे शहरा पुणे-२ याज- कडून शिंपल मॉर्गेज कडून देवून २० रु. १९,५०,०००/- (रुपये एकोनवीस हजार सत्त्याहत्तर हजार फक्त) इतके</p>	<p>३२५१ - ०३=०२ आर १२८/ब - ०१=०९ आर १६१ - ००=९१ आर</p>	<p>जो. ३३ बँकेचे पत्रांचे व १९५१० मंडल अधिकारी, थेऊर, (श्री व्ही. श्री. सातव)</p>
	<p>कडी घेवून गर नं. १२८, १२८/अ, ३२५१, १२८/ब, १६१ यावरील लॉचे दिस्याचे क्षेत्र तारण दिले आहे.</p>		
	<p>बँकेकडील दिनांक १२/५/२०१० चे पत्र व गळणखताचा चुक चुकस्त्या दस्त क्रं ३८१० दि. २५/४/२०१०</p>		
	<p>अन्वये नोंद केली आहे. बँकेचे पत्र व दस्ताची छायांकीत फा. दा.</p>	<p>(का) पत्र</p>	
	<p>०१६३० श्री. डी. महाशिक नकादी</p>		

०१६३० न्याय. दि. २५/६/१३

०१६३०

अधिकार अभिलेख पत्रक

[महाराष्ट्र जमीन महसूल अधिकार अभिलेख आणि नोंदवहया (तयार करणे व सुस्थितीत ठेवणे) नियम , १९७१ यातील नियम ३, ५, ६ आणि ७]

गाव : थेऊर

तालुका : हवेली

जिल्हा : पुणे

गट क्रमांक	गट क्रमांकाचा उपविभाग	भूधारणा पदधती	भोगवटादाराचे नाव				खाते क्रमांक
१६१		भोगवटादार वर्ग -१					
शेताचे स्थानिक नाव	क्षेत्र	आकार	आण	पे	पो.ख.	फे.फा.	खाते क्रमांक
							सहकारी सोसायटी इकरार चिंतामणि वि का स सो (२५१६) इकरार र रु ५००००/- दि २४/१/०५ संजीवनी यां हि इतर पुणे जिल्हा मध्यवर्ती सह बँक (२६७३) मर्या थेऊर कर्ज रू ७८०००/- २०/१०/०५ कुंडलिक सहकारी सोसायटी इकरार बँक ऑफ इंडिया (२७९३) ऊस पिक कर्ज १००००/- सुभाषचे हिश्यावर सहकारी सोसायटी इकरार सदर ८७००/- (२८०८) सुभाष सहकारी सोसायटी इकरार इंडियन ओवरसीज बँक बुधवार पेठ (३४०१) पुणे कर्ज र रु २०३७०००००/- अरुणा दिपक नाईक निलेश दिपक नाईक राष्ट्रीयकृत बँक गहाण इंडीयन ओवरसीज बँक (३६५१) र रु १९७७०००००/- दिपक नाईक सीमा आणि भूमापन चिन्हे
							(१),(८०७),(९५८),(२०४५)

गाव नमुना बारा

पिकांची नोंदवही

[महाराष्ट्र जमीन महसूल अधिकार अभिलेख आणि नोंदवहया (तयार करणे व सुस्थितीत ठेवणे) नियम , १९७१ यातील नियम २९]

वर्ष	हंगाम	पिकाखालील क्षेत्रांचा तपशील						लागवडीसाठी उपलब्ध नसलेली जमीन स्वरूप क्षेत्र	जल सिंचनाचे साधन शोरा
		मिश्र पिका खालील क्षेत्र			निर्भळ पिकाखालील क्षेत्र				
		मिश्रणाचा संकेत क्रमांक	घटक पिके व प्रत्येका खालील क्षेत्र	अजल सिंचित	अजल सिंचित	पिकाचे नाव	जल सिंचित		
		जल सिंचित	अजल सिंचित	पिकाचे नाव	जल सिंचित	अजल सिंचित	पिकाचे नाव	जल सिंचित	

२००९-१०

खरीप

पेरु ०.०५.७५
ऊस १.८२.००

सिताफळ ०.०५.७५

२००९-१० खरीप
विहीरप ०.०४.००
ड

बिहीर २

Print Serial No 272500070311570000/1971

अस्सल नक्कल तयार
तहसिलदार हुवेली करिता

19 AUG 2016

गा. न. नं. ७, ७ अ व १२

R. Y. 24 m

१९९

शिका.
 २५
 १५६१
 १५६२
 १५६३
 स. न. हिस्सा नं. ३

कवजेदार सुरवाराम सानकराम कुंबी (१५१५)

गांव— शेकर
 तालुका— हतेरली
 इतर हक्क—

क्षेत्र—लावणी लायक.	ए.	उं.
पोट खराब	७	२
एकूण	१५	१०
आकार	९	-
झुडी अथवा जादा आकार } पाणी	-	-

000043

वर्ष.	कूळ आणि खंड.	क्षेत्र. रीत.	पिके आणि लागणपट.	क्षेत्र.	शेरा.
१९५३	२५५	१५६३	निरव्या	११६५	
१९५४	३५६	१५६३	ज्वारी मज्या ६६५	११६५	
१९५५	३	१५६३	ज्वारी मज्या ३	११६५	

वर्ष	कृषि आणि खड.	क्षेत्र	रीत	पिके आणि लागणपद	000077
१९६६	सुंद	१९६६	१	ज्यारी गण्ड	१९६६
१९६६	सुंद	१९६६	१	ज्यारी गण्ड	१९६६
१९६६	७	१९६६	१	वाजरी	१९६६
१९६६	७	१९६६	१	ज्यारी	१९६६
१९६६	७	१९६६	१	जिंकवा भंडोडा	१९६६
१९६६	७	१९६६	१	वाजरी जिंकवा	१९६६
१९६६	७	१९६६	१	वाजरी स्वारी कपड	१९६६
१९६६	७	१९६६	२	वाजरी १-५३	१९६६
१९६६	७	१९६६	१	वाजरी जिंकवा	१९६६



१९६६
 ६०-२
 ०-२२
 २९१८९३
 १९६६

राहसिलदार हवेली, पुणे (करिता)

गां न. नं. ७, ७अ व १२

R. V. 24 m.

3

पि. नं. १०६३६
 खाते नंबर २-१६
 स्थानिक नांव

कनजेदार - परबारास सावेठ गांव - थंकर
 कुंजीर. १२११

तालुका - हनेरी
 इतर हक्क -

स. नं.	पो. नं.	फा. नं.
२२	१	

क्षेत्र-लावणी लायक	११	६
पोट खराब	६	२
एकूण	१७	१०
	व. आ.	पे.
कार	६	-
छुडा अथवा जादा आकार	-	-
पाणी	-	-

00 059

वर्ष.	कूळ आणि खंड.	क्षेत्र. रीत.	पिके आणि लागणपड.	क्षेत्र.	चेरा.
५५/५६	२७६	११६६ १	२. आरी १३३ १०६३३ ६१३	११६६	२३/११५५
५६/५७	(२७)	११६६ १	१. निसप	११६६	११/१०१६
५७/५८	२७	११६६ १	बाजरी	११६६	१५/१०६

क्र.सं.	कुळ आणि खंड	क्षेत्र	रीत	मिळ आणि लागणपड	क्षेत्र	शेरा
६४/६०	२५	६६१	१	मिळ ५३ २६३० ५६२	६६१	१५१०
६४/६१	२६	६६१	१	बाजरी	६६१	१५१०
६४/६२	२७	६६१	१	बाजरी	६६१	१५१०
६४/६३	२८	६६१	१	२.५३	६६१	१५१०
६४/६४	२९	६६१	१	२.५३	६६१	१५१०
६४/६५	३०	६६१	१	मिळ ५३ २६३० ६६०	६६१	१५१०
६४/६६	३१	६६१	१	५३	६६१	१५१०



१०३३२
 दिनांक २९/५/१३
 ०२
 ००२०

तहसिलदार हवेली, पुणे (करिता)

का. वि. नं. 10619
 आ. वि. नं. 0612
 आ. वि. नं. 10619
 हे. आ. 3-88
 हे. आ. 3-88
 हे. आ. 3-88

गां. न. नं. ७, ७ अ व १२

कस्तेदार -
 सखाराम आवळराम कर्नीर

गाव - अंभर

तालुका - खेरी

इतर हक्क -

क. वि. नं. 1002-40
 419 3

कृति नंबर -

च. नं. 42

पा. नं. 9
 का. नं. 9

हे. आ. 3-88
 2-30
 4-21

खेव-खावणी
 लायक. 31

घोट खराब... 5

एकूण... 30

आकार... 6.00

कुडी अथवा
 बादा आकार... 0-0-0

हे. आ. 3-88
 4-21







4213

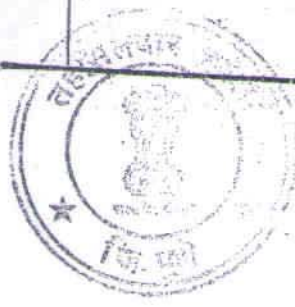
क. वि. नं. 1002-40
 419 3
 क. वि. नं. 1002-40
 419 3

000089


वर्ग	कूळ आणि खंड	क्षेत्र	रीत	पिके आणि लागणपद	क्षेत्र	क्षेत्र
का. वि.	252	9964	7	वाजरी तुळ ग. का. 5620 670 670 9964 जवारी का. 280 624		
का. वि.	252	9964	7	वाजरी तुळ ग. का. 5620 670 670 9964 जवारी का. 280 624		
का. वि.	252	9964	7	तुळ ग. का. 5620 670 670 9964 जवारी का. 280 624		



क्र.सं.	कूळ आणि खंड	क्षेत्र	रीत	पिके आणि लागणपद	क्षेत्र	खेप
६/६		११६५	१	५५	११६५	००००९०
६/६		११६५	१	५५	११६५	
६/६		११६५	१	५५	११६५	
६/६		११६५	१	५५	११६५	
६/६		११६५	१	५५	११६५	
६/६		८-५१	१	बालीपूर मड. ०-६५, ०-१५, ३-७१	८-५१	



१५३३२
 १५४७
 ०२
 ६५३०
 २९१८१९३
 महाराष्ट्र सरकार
 महाराष्ट्र सरकार
 महाराष्ट्र सरकार
 महाराष्ट्र सरकार


 सहायक सचिव, हवेली, पुणे (करिता)

१६१

गाव नमुना बारा --- चालू

१	२	३	४	५	६	७	८	९	१०	११	१२	१३	१४	१५	१६
			हे. आ.	हे. आ.		हे. आ.	हे. आ.		हे. आ.	हे. आ.		हे. आ.			
२००१	२००२					३०-०१	३०-०१	३०-०१							
२००३						३०-०१	३०-०१	३०-०१							
२००४	२००५					३०-०१	३०-०१	३०-०१							
२००६	२००७					३०-०१	३०-०१	३०-०१							
२००८	२००९					३०-०१	३०-०१	३०-०१							
२०१०						३०-०१	३०-०१	३०-०१							

नवकन गाव ११/०१/२०१३

मौजे - धेऊर / कुंजीरवाडी
ता. हवेली, जि. पुणे

[महाराष्ट्र जमीन महसूल अधिकार अधिनियम आणि नोंदवहया (नियार करणे व सुस्थितीत ठेवणे) नियम, १९७१ यातील नियम ३, ५, ६ आणि ७]

गाव नवकन तालुका हवेली एम.डी. क्रमांक ६३८, १९१, २७८

भूमापन क्रमांक १९२	भूमापन क्रमांकाचा उपविभाग खा	भूधारणा पध्दती खा	भोगवटादाराचे नाव सुदाम शंकरासभ कुंजीर	साते क्रमांक ५३३ ३३५
-----------------------	---------------------------------	----------------------	--	-------------------------



गाव नमुना सात (अधिकार अभिलेख पत्रक)

[महाराष्ट्र जमीन महसूल अधिकार अभिलेख आणि नोंदवहा (तयार करणे व सुस्थितीत ठेवणे) नियम, १९७९ यातील नियम ३, ५, आणि ७]

गाव अडूर तालुका हवेली

भूमापन क्रमांक १६१	भूमापन क्रमांकाचा उपविभाग	भूधारणा पद्धती श्व	भोगवटादाराचे नाव १) (६५१) (२०१५) (६७७)	खाते क्रमांक Pg. No. १२१
शेताचे स्थानिक नाव			१) श्री. बाळासाहेब भगवान लुपे	कुळाचे नाव खड
लागवडीयोग्य क्षेत्र			२) भगवान रामचंद्र लुपे	
हेक्टर			३) धनुमंत भगवान लुपे	
आर			(२५६२) हे झार	इतर अधिकार पुणे जिल्हा मध्यवर्ती शह
एकूण			१-२०	लॅक मशीन ड्रेडर कर्ज रु.
पोटखराव (लागवडीयोग्य नसलेले)-			कमांडर दिपक दिगंबर नाडके ए. झ. मं.	५००००/- कुंडलिक कुंजीर हि.
वर्ग (अ)			क्षेत्र- ०-६१	२०११०१०५ (६६७३)
वर्ग (ब)			+ ०-३१	श्रीशंभ कुंजीरवाडी. ति. व. श.
एकूण			+ ०-६०	शोला (३३६)
आकारणी			(३०४८) १-६२ झार	लॅक झॉफ इंडिया इस पिह
सुडी किंवा विशेष आकारणी				कर्ज रु १०००००/- (६५७३)
				सुभाष ये हि
				सदर कर्ज रु रु १०००००/- (२५)
				सीमा आणि भूमापन चिन्हे सुभाष हि.
				सदर रु रु ५००००/- (२७७)
				सुभाष हि
				लॅक झॉफ इंडिया ड्रेडर पीह
				कर्ज रु रु १५००००/- (५६६)

गाव नमुना बारा (प्रिकांची नोंदवही)

[महाराष्ट्र जमीन महसूल अधिकार अभिलेख आणि नोंदवहा (तयार करणे व सुस्थितीत ठेवणे) नियम, १९७९ यातील नियम २९] ११/११/९७

वर्ष	हंगाम	प्रिकांचा तपशील									लागवडीसाठी उपलब्ध नसलेली जमीन	सिक्काचे मापन	नाम	शेरा		
		मिन्न प्रिकांचा तपशील						निर्मूलक प्रिकांचा तपशील								
		सिक्काचा संकेत क्रमांक	कल सिंचित	अकल सिंचित	घटक पिके व प्रत्येका-खालील क्षेत्र	प्रिकाचे नाव	कल सिंचित	अकल सिंचित	प्रिकाचे नाव	कल सिंचित					अकल सिंचित	
२०१०/२०११		हे. आ.	हे. आ.	हे. आ.	हे. आ.	हे. आ.	हे. आ.	हे. आ.	हे. आ.	हे. आ.	हे. आ.	हे. आ.	हे. आ.	हे. आ.	हे. आ.	विहिद-२ बोअरवेव-१
२०११/२०१२					पेड व सीमाफळ											श्व
२०१२/२०१३					पेड व सीमाफळ											यु
					पेड व सीमाफळ											यु
					सुपली सत १ मे ३ अक्ष											

नवपल गाव
 २१/०६/२०१३

पुणे
 तलाठी
 भोजे - शेऊर / कुंजीरवाडी
 ता. हवेली, जि. पुणे

गाव नमुना सात (अधिकार अभिलेख पत्रक)

[महाराष्ट्र जमीन महसूल अधिकार अभिलेख आणि नोंदवहा (तयार करणे व सुस्थितीत ठेवणे) नियम, १९७९ यातील नियम ३, ५, ६ आणि ७]

गाव येकर

तालुका हपेली



खंड
नं. Pg. No. १२२

भूमापन क्रमांक	भूमापन क्रमांकाचा उपविभाग	भूधारणा पद्धती	भोगवट्यादाराचे नाव	खाते क्रमांक
१६१ ची पुरवणी-१		धा		
शेताचे स्थानिक नाव				
लागवडीयोग्य क्षेत्र	हेक्टर	आर		
.....				
.....				
.....				
एकूण				
पोटाखराब (लागवडीयोग्य नसलेले)-				
वर्ग (अ) ..				
वर्ग (ब) ..				
एकूण ..				
आकारणी	रुपये	पैसे		
जुडी किंवा विशेष आकारणी ..				

इतर अधिकार
~~११०६~~ ~~११०२~~
 बँक ऑफ इंडिया शाखा येकर
 यांचा बोजा र. रु. २४९०००१-
~~२१०३~~ ~~१४२६~~
 इकरार बोजा र. रु. १००००००
 साधनाच्या हिश्यावर चिंतामणी
 विकास सो.ची ~~१५४२~~
 सामाईक विलीन भाडेपानी
 व बोजा देल मधील साठ
 जमिने हिस्सा श्री कुपे ~~१५३२~~
 याना
 सीमा आणि भूमापन चिन्हे ~~२२६२~~ ~~१५३२~~
 चिंतामणी विकास सो येकर
 र. रु. १०००००० ~~२२४६~~

गाव नमुना बारा (पिकांची नोंदवही)

[महाराष्ट्र जमीन महसूल अधिकार अभिलेख आणि नोंदवहा (तयार करणे व सुस्थितीत ठेवणे) नियम, १९७९ यातील नियम २९]

२०१८/१०३ कुडकिक हि

१५३२

वर्ष	हंगाम	पिकाखालील क्षेत्रांचा तपशील									लागवडीसाठी उपलब्ध नसलेली जमीन		सिंचनाचे साधन	जमीन कारणाचे नाव	श्रेण
		मिश्र पिकाखालील क्षेत्र				निर्मळ पिकाखालील क्षेत्र					स्वरूप	क्षेत्र			
		मिश्राचा संकेत क्रमांक	अल सिंचित	अबल सिंचित	घटक पिके व प्रत्येका-खालील क्षेत्र	पिकाचे नाव	अल सिंचित	अबल सिंचित	अबल सिंचित	अबल सिंचित					
१	२	३	४	५	६	७	८	९	१०	११	१२	१३	१४	१५	१६
		हे. आ.	हे. आ.		हे. आ.	हे. आ.		हे. आ.	हे. आ.		हे. आ.				

गाव नमुना सात (अधिकार अभिलेख पत्रक)

R. V. 24

[महाराष्ट्र जमीन महसूल अधिकार अभिलेख आणि नोंदवहा (तयार करणे व सुस्थितीत ठेवणे) नियम, १९७९ यातील नियम-३, ५, ६ आणि ७]

गाव धुळरतालुका उपेली

Pg. No. 129

भूमापन क्रमांक	भूमापन क्रमांकाचा उपविभाग	भूधारणा पद्धती	भोगवटादाराचे नाव		खाते क्रमांक
१६१ टी पुरवणी - २					कुळाचे नाव
शेताचे स्थानिक नाव					खंड
लागवडीयोग्य क्षेत्र	हेक्टर	आर			इतर अधिकार
.....					चिंतामणी विकास सो
.....					इकरार र. ५०००००।
.....					२२।०१।०५
एकूण					संजीवनी कुलिक कुंजीर
पोटखराब (लागवडीयोग्य नसलेले)					हिस्सा २५१६
वर्ग (अ)					इंडियन कोरपोरेशन बँक बुचवार
वर्ग (ब)					पेठ पुणे कर्ज र. रु. २२६०
एकूण					२०३७०००००।
आकारणी	रुपये	पैसे			०३।०१।०६
जूडी किंवा विशेष आकारणी					सौ. अरुणा. दि. नाईक मिलेश
					दि. नाईक वां. हि. ३४०१
					सीमा आणि भूमापन चिन्हे
					इंडियन कोरपोरेशन बँक बुचवार
					पेठ पुणे कर्ज र. रु. १६५०००००

गाव नमुना बारा (पिकांची नोंदवही)

[महाराष्ट्र जमीन महसूल अधिकार अभिलेख आणि नोंदवहा (तयार करणे व सुस्थितीत ठेवणे) नियम, १९७९ यातील नियम २९]

वर्ष	हंगाम	पिकांखालील क्षेत्रांचा तपशील									लागवडीसाठी उपलब्ध नसलेली जमीन		जल सिंचनाचे साधन	जमीन करणाराचे नाव	शेरा
		मिश्र पिकांखालील क्षेत्र						निर्भळ पिकांखालील क्षेत्र			स्वरूप	क्षेत्र			
		मिश्रणाचा संकेत क्रमांक	जल सिंचित	अजल सिंचित	घटक पिके व प्रत्येका-खालील क्षेत्र	पिकाचे नाव	जल सिंचित	अजल सिंचित	पिकाचे नाव	जल सिंचित					
१	२	३	४	५	६	७	८	९	१०	११	१२	१३	१४	१५	१६
		हे. आ.	हे. आ.		हे. आ.	हे. आ.		हे. आ.	हे. आ.			हे. आ.			

क्र. १०५

गणराजधान साठ रगत करुनाई कर रगत (नो.) नाम	रक	<p>सीएनटी टोर परल अउप Nisham dead. serve notice on becom N. 27/4</p>
<p>श्री गो. सुबोधिया राजे. यश</p>		
<p>१११९ लप भा १३९ सयने राभगणु जी कुं जीर हा ल्या रै रव १५५५७</p>	<p>१३१३ १०१५ ५५११ ५५५२</p>	<p>certified L-E-</p>
<p>राजी मधत ज्वा हला ल्या सवारस मुकण - सरखे राम</p>	<p>६०१५</p>	<p>३१-४-७५</p>
<p>सयने राभगु जीर चार सचे र (जिषर घणे - ए. कुटं</p>	<p>६११२ ३३५१ ६०/६</p>	<p>4 min.</p>
<p>नाली क म्याने क</p>	<p>६०५५</p>	



क्रमांक 10332 कर्ज प्राप्त तारीख 29/1/93
नकल तयार तारीख 31/1/93
नकल दिव्याची तारीख 31/1/93
नकल करणार
नकल करणु पाहणार
सही नकल

एकूण 522

तहसिलदार ह.पुणे (करिता)

नोंदीया
अनुक्रमांक

हक्काचे स्वरूप

ज्या भूमापन व
उपविभाग क्रमांका-
वर परिणाम होत
असेल, तो भूमापन
व उपविभाग
क्रमांक

पाचणी बेणाऱ्या
अधिकार्याची बाबत
किंवा शेत

पांढ
२१२१

२१ १ १-२४ १-१६ सुदुमराठ म.ए.ड. का.के.ड.

२१ २ १-१२ १-०६ जगवळी म.ए.ड. का.के.ड.

२१ ३ १-१२ १-१६ शिंदु मा.धू. का.के.ड.

२१ ४ १-२१ १-२५ बसण मा.धू. का.के.ड.

२१ ५ १-३० १-२५ गवाडी मा.धू. का.के.ड.

२१ ६ १-२१ १-२५ काना मा.धू. का.के.ड.

६-६ ६-००

२२ १ १-२५ २-२० राखाराठ का.ध.रा.कुं.गि.

२२ १ १-२ ३-२० दिगाण ४ डी. (कुं.गि.)

६-६ ६-००

२२ १ ०-६६ १-२० देवराठ श्रीपाती कुं.गि.

२२ २ ०-६६ १-२५ योडीवाडी श्रीपाती कुं.गि.

२२ ३ ०-६१ १-२५ दिगाण ४ डी. कुं.गि.

२२ ४ ०-६६ २-० राखाराठ २ (सांग) कुं.गि.

२२ ५ १-१५ २-१३ राखाराठ का.ध.रा.कुं.गि.

६-६ ६-००

वसिष्ठ का.ध.रा. कुं.गि. का.ध.रा. कुं.गि.

आम. म.स. ०३३ अ.म. प्राप्त तारीख २१/६/१३
तयार तारीख १/७/१३
ना.क.स. विल्याची तारीख १/७/१३
म.स. करणार
ना.क.स. रजु पाहणार
र.स. र.स.क.स.
ए.स. ५२६



तहसिलदार (करीडा)
हवेली, पुणे (करीडा)

000040

नोंदीचा अनुक्रम नंबर

१६१२

हकाचा प्रकार

परफार झालेले सर्व नंबर आणि पोट हिस्से

संपासणी व सुटदासची सही किंवा शारा

दशरथ उपाध्याय इलाही मीधर यंत्रांचा खेडकर
 यांनी ठांबा उजि दिवा की वासुदा खिली वे व्या भगवा
 माझ्या वलीगी (१) वीर चंदावार वागुयव ठुगे (२) सा ०
 गिताबाब मोरेकर (३) ३३ मवी दत्तात्रय कुलकर्णी
 (४) जिजावती गणागण आवटे धाची गोवे काही कराली
 अगा रान दाखळ केले परान वारिणीन पत्र वाविरुं
 न १९००-६-६२ हवेची वा २२/६/६२ रोनीचे
 लाम केले परान उजि व गवाय दिके वरान पवीज मार
 वलीगीची गोवे काही केवी व भास्कर यंत्रांचा (२)
 (२) वाळू यंत्रांचा (३) शांतारान यंत्रांचा (४) राधंनय यंत्रांचा
 (५) भास्कर यंत्रांचा खेडकर याची गोवे काया दाखळ केवी
 उजि उजि गवाय दसरी दाखळ

११२/अ
११२/अ

नों नराके वा ११/१२/६२

महेश चों
११/१२/६२

मंजुळ मासिक ११/१२/६२

४४१३

१६१३

विद्यार्थी मसाराष्ट्र राज्याच्या वजतसापा संवैधीच्या केंद्रात वजतकीचा कुंठ ११/१२/६२
 कायदा १९४८ व भारतीय नाणे कायदा १९४५ अन्वये जावचे रकम ११/१२/६२
 नांद कायदी अंमल देण्यासाठी लोकाळ जिवा निरोपक कृषि आयोग (१४)
 (५) याचकून त्यातान परिणाम व्हावतरीत साकारवद वारिणी-
 फा ११/१२ जाव वारिणीस आठवत त्याचा गावी केंद्रात
 देण्यासाठी नोद केवी

११/१२/६२

मंजुळ मासिक ११/१२/६२

दशरथ उपाध्याय इलाही मे ० अजीबमल भागवदारसो
 वाळूके हवेची उजि फठीळ तु. ALT चेकर ११/०१/५८
 व. १/५/६२

१८०/अ

११/१२/६२

ये हुलास जाणे सोपान आपाती सुजीर साठी व ०
 (१९०-३१) साल विरुधे घेतले इतकी घेतले सुजे
 सातबाबोप डोक्यावर नियमित संपासणी

११/१२/६२

११/१२/६२



५:२०

क्रमांक

अधिकारार. क्रमांक

अधिकारार. क्रमांक
 अधिकारार. क्रमांक
 अधिकारार. क्रमांक

दिनांक 30-3-92


३३

उपसंचालक अ. अ. पुणे शहर प्रोग्रामिंग
 क. क. ३५५ (फ्लो) दि. २०-२-७५
 शासन राजपत्र अथवा कपूरजी म्हात्रिका पुणे
 ३-५५ पा. क. ९९२ मोजे अकर लगे हवेकी
 जे पुणे मी गाठवी अकर हवेकी अकर अकर लगे

१२३४

अधिकारार. क्रमांक ३३-३-५५ मोजे
 अकर अकर अकर अकर अकर अकर
 अकर अकर अकर अकर अकर अकर
 अकर अकर अकर अकर अकर अकर

अधिकारार. क्रमांक ३३-३-५५ मोजे
 अकर अकर अकर अकर अकर अकर
 अकर अकर अकर अकर अकर अकर
 अकर अकर अकर अकर अकर अकर



अधिकारार. क्रमांक ३३-३-५५ मोजे
 अकर अकर अकर अकर अकर अकर
 अकर अकर अकर अकर अकर अकर
 अकर अकर अकर अकर अकर अकर

३३

000023

फेरफारांची नोंदवही (फेरफार पत्रक)

12

म. गा. ८ म.
R. V. 8 m

[महाराष्ट्र जमीन महसूल अधिकार अभिलेख आणि नोंदवह्या (तयार करणे व सुस्थितीत ठेवणे) नियम १९७१ यातील नियम १०]

गाव

तालुका

जिल्हा

नोंदीचा अनुक्रमांक	संपादन केलेल्या अधिकाराचे स्वरूप	परिणाम झालेले भूमापन व उपविभाग क्रमांक	चाचणी अधिकाऱ्याची आद्याक्षरी किंवा शेरा
२५० ५००५५	श्री. हिरामन दाजी कुंभार यांचा पायन खपरेरी घेतरी २०३ ३००५ ६१२५८ रोजि. ० देणार देणार खोडरी करेण इन्वेक नं. २ नडन नार कुडन ३१० करकडे करे. गट नं. १ धर्मशाला विहारी करेण माडे पांय करेण हि २५५५५		
२५१	फेरफाराची नोंदवह्या १३११५५३	२५५	



अर्ज नंबर १२५१२ अर्ज प्राप्त तारीख १२/११/१३
 नकल फी ५/०० नकल तयार तारीख १२/११/१३
 नकल जादा फी नकल दिल्याची तारीख १२/११/१३
 रुजवात फी नकल करणार १२/११/१३
 कागद खर्च ०/०० नकल रजु पाहणार
 खरी नकल

एकूण ५/००

तहसिलदार हवेली, पुणे (कारिला)

श्री

<p>श्री राम कुंजीरवाडी वि. का. सं. सो. सोयखि वि. मांगा तारम देऊ उत्तरा कडन दि. सं. ५०, ६००१ पा ३१६३ रोनी उत्तरा पका वडन नोंद उऊं फा. दाखल होसे</p>	<p>१००३५ १ १ (१५५ पांच)</p>	<p>२०१३ (विजय ड. वेवरी) पकल ऑफिसर उरुजी</p>
<p>प्रेरक राखी नासिय - माहिती दि. सं. ५०, ६००१ १३११५६३ १३११५६३ (खेरेवी) श्री लुकास हिराकड कुंजीर यांनी वाकडु दाखल केले ही नोंद</p>	<p>१२ १६१</p>	<p>गो. मज. प्र. वि. दोन पाहुण म्हाति २०१३</p>

५५१

(विजय ड. वेवरी)
 पकल ऑफिसर उरुजी

मंजूर चेऊर

B. V. S. No.

हक्काचे नंबर 001001

1

नोंदीचा अनुक्रमानुसार	हक्काचे स्वरूप	ज्या भूमापन व उपविभाग क्रमांकावर परिणाम होत असेल, तो भूमापन व उपविभाग क्रमांक	पाचगो बेणास्या अधिकार्याची बाबतचे किंवा शेरे
(237)	<p>तारीख 31/3/16 इ. तारिख कुंजविवेकी वि. का. मोवा. म. सोसायटी लि. यांना हिराणाव दहरी कुंजरी योती र. क्र. 240001 या रफावेला अर्जात राहणा इकराव कर्तव्य दिवा इकरावावळना नोंद करताना पायबंदी देण्यात येऊन</p>	<p>46 749 722</p>	<p>दि. 11/11/12 मंजूर ना. रुजू मंजूर</p>
	<p>दोर-झारि नवे संपादन</p>	<p>1/10/19/11/11</p>	<p>म. 3 मंजूर</p>



अर्ज नंबर 41102
 नकल फी 4/100
 नकल जाया फी
 रुजवात फी
 कागद खर्च 0/20
 अर्ज प्राप्त तारीख 9/11/13
 नकल तयार तारीख
 नकल दिव्याची तारीख 11/11/13
 नकल करणार
 नकल सजु पाहणार
 खरी नकल
 एकूण 4/20

तहसिलदार हवेली, पुणे (महाराष्ट्र)

00050

इकाचे पत्रक (गां. नं. ६)

R. V. 8 m

नोंदीचा
अनुक्रम
नं. २०४५

इकाचा प्रकार

फेरफार झालेले
सर्वे नंबर वाणि
पोट हिस्से.

तपासणी अंमलदाराची
सही किंवा शेरा.

2045

महाराष्ट्र शासनाच्या दिनांक २०/०५/७३ रोजी मिळालेल्या दिनांक २०/०५/७३ च्या
व्यवस्थेनुसार - सुभाष सिमण कुळरि यांनी

ग. नं. १२२

नोदरीकरणी
अर्ज नं. १०९
२०/०५/७३
१७/०५/७३
१०/०५/७३
मंजूर
२५/३/७३
१०/०५/७३

दिकाची, माझे नावावरचे जाहीर गट नं. १२२ व ग. नं. १६९ मध्ये जमिनीसह माझ्या कुडीचे
सिमापत्र कुळरि यांच्या - बापा रिमण कुळरि यांच्या
जमिनीसह त्या व नोदरीकरणी देण्याची इच्छा आहे ती
जावून द्यावी व नोदरीकरणी देण्याची इच्छा आहे ती
जवळ दिनांक २०/०५/७३ रोजी त्यांच्या मुलांना देण्याची

१६९

दस्तावेज देणे
ग. नं. १२२ इकाचा क्र. २०४
१६९ २-६० १०४०
मैत्री प्रमाण नोंद देणे इच्छा आहे याबाबत नोदरीकरणी देण्याची इच्छा आहे

म. ल. काटे

2046

महाराष्ट्र शासनाच्या दिनांक २०/०५/७३ रोजी मिळालेल्या दिनांक २०/०५/७३ च्या

ग. नं. १२३

नोदरीकरणी
मंजूर



अर्ज नंबर २४५०३
नकल की ५/१० अर्ज प्राप्त तारीख १२/०५/७३
नकल जावा की, नकल तयार तारीख १०/०५/७३
सजवात की, नकल दिरंगाची तारीख १०/०५/७३
कायदा खर्च ०/१० नकल अर्जदार १
नकल कर्ज वाहणार खर्च नकल १

एकूण ५१०
तपासणीदार ह. ली. काटे

000041

फेरफारांची नोंदवही (फेरफार पत्रक)

[महाराष्ट्र जमीन महसूल अधिकारी अभिलेख आणि नोंदवही (तयार करणे व सुस्थितीत ठेवणे) नियम, १९७१ यातील नियम १०]

गाव : पुकर तालुका : डोड्या जिल्हा : पुणे

नोंदीचा अनुक्रमांक	संपादन केलेल्या अधिकाराचे स्वरूप	परिणाम झालेले भूमापन व उपविभाग क्रमांक	चाचणी अधिकाऱ्याची बाधाक्षरी किंवा शेरा
२७९३	<p>श्रीवादीस्य :- २१- फेरफार - चाडि ५१६०६</p> <p>श्रीवादीस्य श्रीवादीस्य श्रीवादीस्य</p>	<p>६६६ २१.०१</p> <p>६५९</p>	<p>नो. रजि. नं. २८३</p> <p>वास्तु नं. ४३३</p> <p>१९७१ कॅम्पे नॉट प्रमाणित</p>
CIA ११/०६/६६	<p>कुंजरी व डी. २३१२ (४) रोजी</p> <p>मयम वसाले, लॉना वारस्य</p> <p>श्रीवादीस्य यशोदे अलम.</p>		<p>२८/६/०६</p>
	<p>वारस्य मुक्ति :- १) मयम श्रीवादीस्य कुंजरी</p> <p>२) डिगिटी - १ - १९७२.</p>		
	<p>३) हनुमंत - १ - १९७१.</p> <p>४) राजु - १ - १९७२.</p>		
	<p>वारस्य मुक्ति :- १) लॉ. शैशिकल</p> <p>(सालाथ डिगि १९७०.</p> <p>२) लॉ. लॉना वारस्य लॉना वारस्य</p>		
	<p>वारस्य मुक्ति :- लॉना वारस्य पाश्चिमी कुंजरी</p> <p>श्रीवादीस्य कुंजरी १. ७०.</p>		
	<p>थेजे उमाले वारस्य कुंजरी हनुमंत</p> <p>कुंजरी मुक्ति कोजरी ०१/१३</p>		
	<p>मगदिल, कुंजरी, जशोब १ व वारस्य</p> <p>नं. १४१ वरिण नोंद कुंजरी कुंजरी</p> <p>जशोब जा. दा. कुंजरी</p>		<p>१९७१</p>
	<p>१९७१</p>		



अर्ज नंबर
नकल फी
नकल जादा फी
रुजशात फी
कागद खर्च

२२/१२
अर्ज प्राप्त तारीख
नकल तय्यार तारीख ३
नकल दिल्याची तारीख
नकल करणार
नकल रुजु पाहणार
खरी नकल

एकूण

५२०

सहायकदार हवेली, पुणे (कशिला)

शेकर

सलाठी
शेकर, ता. हवेली
(तहसील, जिल्हा)

2012 च्या 10 9 1991 रोजी काढिलेल्या 1999

वर्षा 2012 च्या 10 9 1991 रोजी काढिलेल्या

शेकर वॉर्ड कॉमिटीच्या शेकर वॉर्ड
पाहणी करीत 20 90000/- घेऊन
11/10/2012 रोजी कोणा 11/10/2012
कोणी कोणी कोणी 11/10/2012
कोणी कोणी कोणी 11/10/2012

212
922
769

नोक
कोणी कोणी

पुस्तक

मंजूर

11/10/2012

31/1/92

स. शा. अ. कोणी

सलाठी
शेकर, ता. हवेली
(तहसील, जिल्हा)

11/10/2012
वका



अर्ज नंबर 9452 अर्ज प्राप्त तारीख 9/1/13
नकल फी 4/00 नकल तयार तारीख 2/2/13
नकल जादा फी नकल दिव्याची तारीख
रजवात फी नकल करगार
कागद खर्च 0/20 नकल रुजु पाहणार
खरी नकल

एकूण 4/20

तहसिलदार हवेली, पुणे (करिता)

शेकर

	<p>कार्यालय दिनांक ११/११/१८</p> <p><i>[Signature]</i> सहायक शेकर/कुंजरीबाड</p>		
(५६६)	<p>केरफारावा सहाय्यी निवडण्याचा खातेकर्तांक दिनांक ११/११/१८ दिनांक ११/११/१८</p> <p>वर्षी - कुंडलीक हिरामण कुंजरी यांनी बा- जुन दारवाठ लादण ठारावर बँकेच्या व्हडिल्या व्हाखा घेऊन थांजवून पिकु कर्ज रूपये १५,०००/- पंधरा हजार फक्त दिनांक ११/११/१८ बोजी घेतले रसद बँकेचे पत्रा वरून नोंद केले व लादण ठारावर बँकेचा बोजा दारवाठ केला.</p> <p>हिसाबधारीच्या बोज्याची सुचना दिनांक ११/११/१८</p> <p><i>[Signature]</i> सहाय्यी</p> <p>ठेका मुंजीबाडी, ता हवेजी, जि. पुणे</p>	<p>एवढ्या सराफ्यात</p> <p>गि. नं. १२२ १६१</p>	<p>नो. नं. लक्ष्मी वीर पाहुन मंजूर <i>[Signature]</i> ११/११/१८ सहाय्यी</p>



सर्व नोंद 92452 अर्ज प्राप्त तारीख 22/6/93
नकल फी 4/00 नकल तयार तारीख 22/6/93
नकल जाफा फी नकल दिल्याची तारीख 22/6/93
सभ्यदात फी नकल करणार
कानद खर्च 0/20 नकल रज्यु पाहणार
खरी नकल

एकूण 4/20

तहसिलदार हवेली, पुणे (कारिदा)



अर्ज नंबर 92452 अर्ज प्राप्त तारीख 9/11/93
नकल फी 4/00 नकल तयार तारीख 2/11/93
नकल जादा फी नकल दिव्याची तारीख
रुजवात फी नकल करणार
कागद खर्च 0/20 नकल रजु पाहणार
खरी नकल

एकूण

4/20

तहसिलदार हवेली, पुणे (कारिता)

[महाराष्ट्र जमीन महसूल अधिकारी अभिलेख आणि नोंदवह्या (तयार करणे व सुस्थितीत ठेवणे) नियम, १९७१ यातील नियम १०]

गाव : डेडर

तालुका : हवेली

जिल्हा : पुणे

नोंदीचा अनुक्रमांक	संपादन केलेल्या अधिकाराचे स्वरूप	परिणाम झालेले भूमापन व उपविभाग क्रमांक	चाचणी अधिकार्याची आद्याक्षरी किंवा शेरा
2942	१९९ पैकी १-२० डेडर. तसेच त्यातील संपादन विधेरीत पाणी व सोडर वेळ संपादन झाल्याच्या ८ डोणे खिरीसह खेरी केले. खेरीदाराचे नाव संपादनकात १२४४ केले. डे- पत्रक क्रमांक २५४/२००३ दि. १०/०३/२००३ खिरी जे. डे- पत्रक पापडरि- १२४४ डेडर		
	हितसंबंधिता फेरफाराची सुचना दिनांक २५/०४/२००३	फेरफार सुचना दिनांक २५/०४/२००३	एकूण एक फेरफार

2943	फेरफाराचा दिनांक ३०/०४/२००३	परिणामी दिनांक	खेरी क्रमांक १२४४	१९११	रंगवनेचे पत्राप्रमाणे
------	-----------------------------	----------------	-------------------	------	-----------------------



जमिनी नक्शा प्राप्त तारीख २९/०४/०३
 नकल तयार तारीख २९/०४/०३
 नकल दिल्याची तारीख २९/०४/०३
 नकल करणार
 नकल रुजू पाहणार
 खरी नकल
 एकूण ५२२०

तहसिलदार हवेली, पुणे (करिता)



अर्ज नंबर
नकल फी
नकल जादा फी
रुजवात फी
कागद खर्च
एकूण

29/09/23
अर्ज प्राप्त तारीख
नकल तयार तारीख
नकल दिल्याची तारीख
नकल करणार
नकल रुजू पाहणार
खरी नकल

4
0 20
4226

तहसिलदार हवेली, पुणे (करिंता)

161

000003

फेरफारांची नोंदवही (फेरफार पत्रक)

100000

[महाराष्ट्र जमीन महसूल अधिकाारी अभिलेख आणि नोंदवह्या (तयार करणे व सुस्थितीत ठेवणे) नियम, १९७१ यातील नियम १०]

गाव : शेजुर तालुका : हवेली जिल्हा : पुणे

नोंदीचा अनुक्रमांक	संपादन केलेल्या अधिकाराचे स्वरूप	परिणाम झालेले भूमापन व उपविभाग क्रमांक	चाचणी अधिकाऱ्याची आचाखरी किंवा शेर
3086	२) शांता कर्वे ३) (अ.क.प.) ४) गजानन नागडे ५) नंदा विलास पांडे ६) पुष्पा मंगेश खेवळे		नोंदवही नुसार शेजुरीवाडी शेतकरी शेत ११/१२
	७) अजय कुंजय शार शांते पायुण र. सं. २६२६२५०१ - शेजुरी शेजुरी संपादन ०७		उतारा व शेत स्वरेदीद्वाराची एक चाखिल पत्र पाडून
	घेतली. शेजुरी व देणुके ३३५६ २००७		नोंद प्रमाणित
	पवेण नोंद केली. शेजुरी व देणुके फा. दा. असे.		18/11/07

ए. पी. पटारे

जिल्हा अधिकाारी उरुळीव

3085

फेरफार क्र. रंगणकाल दुकस्त केला आहे. संपादन प्रक्रिया अधिकाारी (स्थापनी व विलास)

स्वरेदी - १) के. डी. १०५०७	१६९ ५	नोंदवही
क्रमांश डिपटु डिग्री कर	१०	
गाडी (ए.क.प.) शांते शारुड	१०	
दुसरी शेतकरी सामिग गाणे १६९ १)	०-१९	नोंदवही
पंक्ति शेतकरी ०-१९ शार - शेजुरी	०-३१	शेजुरीवाडी शेतकरी
कुंडळीक शिरामय कुंडळी - २)	०-६०	शेतकरी ११/१२
शेतकरी ०-३९ शार - शेजुरी शेजुरी पत्र	१-६२	उतारा व शेत स्वरेदीद्वाराची एक चाखिल पत्र पाडून
कुंडळीक कुंडळी ३) शेतकरी ०-६०		नोंद प्रमाणित
शेतकरी सान्धना सुभाष कुंडळी		
शेतकरी सान्धना शेतकरी		
शांते पायुण र. सं. ३५२६२५०१ - संपादन २००७		
शेतकरी स्वरेदी घेतली. शेजुरी व देणुके		
शेतकरी - ३३५५ पवेण नोंद केली. शेजुरी व देणुके फा. दा. असे.		

प. गा. स. म. ३
तलाठी
मौजे - शेजुर / कुंडळीवाडी
ता. हवेली, जि. पुणे

दि. २०/११/०७

000046

फेरफारांची नोंदवही (फेरफार पत्रक)

[महाराष्ट्र जमीन महसूल अधिकारी अभिलेख आणि नोंदवह्या (तयार करणे व सुस्थितीत ठेवणे) नियम, १९७१ यातील नियम १०]

गाव : थंडर तालुका : दिवली जिल्हा : पुणे

नोंदीचा अनुक्रमांक	संपादन केलेल्या अधिकाराचे स्वरूप	परिणाम झालेले भूमापन व उपविभाग क्रमांक	चाचणी अधिकार्याची आवाक्षरी किंवा शेर
3390	अ. नं. ११८८८८८८ क. नं. ११८८८८८८ इतर हक्कां ११० क्षेत्र ३३९ फेरफार का. ११८८८८८८		
3800	इ. नं. ११८८८८८८ क. नं. ११८८८८८८ रवानेदार इ. नं. ११८८८८८८ का. नं. ११८८८८८८ इतर हक्कां ११० क्षेत्र ३३९ फेरफार का. ११८८८८८८	ग. नं. ११८८८८८८ ११९१ ११९० ११९२	नो. ६५२ मुदतीवत २४/१२
3809	ग. नं. ११८८८८८८ क. नं. ११८८८८८८ इ. नं. ११८८८८८८ इतर हक्कां ११० क्षेत्र ३३९ फेरफार का. ११८८८८८८	ग. नं. ११८८८८८८ ३२०२ ११९१	नो. ६५२ मुदतीवत २४/१२

000092

फेरफारांची नोंदवही (फेरफार पत्रक)

[महाराष्ट्र जमीन महसूल अधिकारी अभिलेख आणि नोंदवह्या (तयार करणे व सुस्थितीत ठेवणे) नियम, १९७१ यातील नियम १०]

गाव : अंऊर

तालुका : हवेली

जिल्हा : पुणे

नोंदीचा अनुक्रमांक	संपादन केलेल्या अधिकाराचे स्वरूप	परिणाम झालेले भूमापन व उपविभाग क्रमांक	चाचणी अधिकार्याची बाधाक्षरी किंवा शेरा
3649	<p>फे. दि. १५/५/२०१०. माहिती मिळाल्याचा दि. १५/५/२०१०. बँक बोजा :-</p>	<p>गार नंबर ११८ - ०२=०३आर ११४/अ - ००=०५आर</p>	<p>गो.क.३ बँकेचे पत्र/पुस्तक</p>
<p>फेरफार क्र. ३६५० संपादन प्रसारी अधिकारी (स्विकृती व दिनांक)</p>	<p>श्री दिपक दिगंबर नाईक यांनी मे. मिळेनियम मोबीडीटी-पुणे को. करिता इंडियन इन्व्हेस्टिज बँक, बुधवार फेड शाखा पुणे-२ याज-कडून सिंपल मॉर्गेज कडून देवून ₹०.३० १९,५०,०००/- (रुपये एकान्विंश कोटी सत्याहत्तर हजार फक्त) इतके कर्ज घेवून गार नं. ११८, ११४/अ, ३२८१, ११४/ब, १९१ यावरील त्यांचे क्षेत्र तारण दिले असे.</p>	<p>३२८१ - ०३=०२ आर ११४/ब - ०१=०९ आर १९१ - ००=९१ आर</p>	<p>बँकेचे पत्र/पुस्तक ११५१० मंडल अधिकारी, शेजार (श्री व्ही. व्ही. सातव)</p>
	<p>बँकेकडिले दिनांक १२/५/२०१० चे पत्र व गळफारवताचा चुकवुस्त्याचा दस्त क्रं ३८१० दि. २४/४/२०१० अन्वये नोंद केली असे. बँकेचे पत्र व दस्ताची छायांकित फा. दा.</p>	<p>पत्रक प्राप्त</p>	
	<p>३६५० श्री. डी. महाडिक नवरी</p>	<p>३६५०</p>	



१७२९०

अर्ज नंबर
नकल फी
नकल जादा फी
रुजवात फी
कागद खर्च

अर्ज प्राप्त तारीख
नकल तयार तारीख
नकल दिल्याची तारीख
नकल करणार
नकल रुजु पाहणार
खरी नकल

२१/११/१३
२३/११/१३

एकूण

५६२०

तहसिलदार हवेली, पुणे (कविता)

फेरफारांची नोंदवही (फेरफार पत्रक)


[महाराष्ट्र जमीन महसूल अधिकारी अभिलेख आणि नोंदवही (तयार करणे व सुस्थितीत ठेवणे) नियम, १९७१ यातील नियम १०]

गाव : २३२ तालुका : २०५ जिल्हा : ५६

नोंदीचा अनुक्रमांक	संपादन केलेल्या अधिकाराचे स्वरूप	परिणाम झालेले भूमापन व उपविभाग क्रमांक	चाचणी अधिकाऱ्याची श्राद्धाक्षरी किंवा शिरो	
११०६	फेरफाराचा दिनांक ३०/११/८० दिनांक ३०/११/८० बँक वासा - बँक सोफोफोडिया	१२९		
	आखा. झे. २) न न वती १६. ३०/११/८० चे पत्रा नुसार वासा वासा व वती न संपादन	}	२०/११/८० २०/११/८०	
	मुंबईचे १२/११/८० मुंबईचे २०/११/८० १२/११/८० रू. ३९६००० चे उसपत्रक कर व वती ३१/११/८०		}	२०/११/८० २०/११/८०
	संपादन नुसार बँक सोफोफोडिया वासा व वती न संपादन व वती न संपादन बँक सोफोफोडिया व वती न संपादन			
	हितसंबंधी सुचना ३०/११/८० ३०/११/८०			
११०७	फेरफाराचा दिनांक ३०/११/८० दिनांक ३०/११/८० बँक वासा - बँक सोफोफोडिया	३९६		
	आखा. झे. २) न न वती १६. ३०/११/८० चे पत्रा नुसार वासा वासा व वती न संपादन	}	२०/११/८० २०/११/८०	
	मुंबईचे १२/११/८० मुंबईचे २०/११/८० १२/११/८० रू. ३९६००० चे उसपत्रक कर व वती ३१/११/८०		}	२०/११/८० २०/११/८०
	संपादन नुसार बँक सोफोफोडिया वासा व वती न संपादन व वती न संपादन बँक सोफोफोडिया व वती न संपादन			
	हितसंबंधी सुचना ३०/११/८० ३०/११/८०			



अर्ज नंबर	अर्ज प्राप्त तारीख	29/1/93
नकल फी	नकल तयार तारीख	
नकल जादा फी	नकल दिल्याची तारीख	23/1/93
रुजवात फी	नकल करणार	
कागद खर्च	नकल रुजू पाहणार	
	खरी नकल	
एकूण		4700


तहसिलदार हवेली, पुणे (करिता)

फेरफारांची नोंदवही (फेरफार पत्रक)

000020

[महाराष्ट्र जमीन महसूल अधिकारी अभिलेख आणि नोंदवह्या (तयार करणे व सुस्थितीत ठेवणे) नियम, १९७१ यातील नियम १०]

गाव : शेळर

तालुजा : खेड

जिल्हा : पुणे

नोंदीचा अनुक्रमांक	संपादन केलेल्या अधिकाराचे स्वरूप	परिणाम झालेले भूमापन व उपविभाग क्रमांक	चाचणी अधिकाऱ्याची आद्याक्षरी किंवा शेरा
9822	वसुंधाची नोंद केरकार दिनांक २५/५/९९ मा. मि. दि. २५/५/९९ बँक ऑफ इंडिया शाखा शेळर यांनी	१९१	नों. रजु. खेडचे पत्राप्रम प्रमाणित [Signature] ब. वा. उरुडी काचव
	२५/५/९९ रोजी पत्र दिठे की, वसुंधाची कुडकिक कुडी यांनी २४९००१- पत्र नोंद	}	
	घेतले जाऊन दाखल केलेल्या जमिनीवर सध्या कोणा दाखल केला आहे. पत्र का दाखल होय.		
	(बा. वा. काचव) तलाठी		
9823	बँक कोडमा कुमी कुमी नोंद केरकार दिनांक २५/५/९९ मा. मि. दि. २५/५/९९ बँक ऑफ इंडिया शाखा	१९६	नों. रजु. मुदलीपत्र [Signature] ब. वा. उरुडी काचव
	शेळर यांनी पत्र दिठे काजरीत इयाजी मांडे यांनी बँकेकड १३१००१- व २५०००१- कोड घेतले	}	खेडचे पत्रा प्रमाणित [Signature] ब. वा. उरुडी काचव
	होते त्यांची त्यांनी व्याज रुहीत परत फेड लेवी असून [Signature] कायदा दाखल गेलेल्या कोणा दुही कुडीत याका पत्र दिठे व १९१		
	नोंद केले ठेवणे पत्र का दाखल होय. (बा. वा. काचव) तलाठी		
			वापुढे नोंदनाही [Signature] ब. वा. उरुडी काचव



अर्ज नंबर	अर्ज प्राप्त तारीख
नकल फी	नकल तयार तारीख
नकल जादा फी	नकल दिल्याची तारीख
रुजवात फी	नकल करणार
कागद खर्च	नकल रुजु पाहणार
	खरी नकल
एकूण	

तहसिलदार हवेली, पणे (कश्मि)



अर्ज नंबर	अर्ज प्राप्त तारीख	29/11/23
नकल फी	नकल तयार तारीख	
नकल जादा फी	नकल दिल्याची तारीख	23/11/23
रुजवात फी	नकल करणार	
कागद खर्च	नकल रुजू पाहणार	
	अथरी नकल	
एकूण		4220

कलेक्टर हवेली, पुणे (करिता)

फेरफारांची नोंदवही (फेरफार पत्रक) 000088

[महाराष्ट्र जमीन महसूल अधिकारी अभिलेख आणि नोंदवह्या (तयार करणे व सुस्थितीत ठेवणे) नियम, १९७१ यातील नियम १०]

गाव: शिरूर तालुका: शिरूर जिल्हा: पुणे

नोंदीचा अनुक्रमांक	संपादन केलेल्या अधिकाराचे स्वरूप	परिणाम झालेले भूमापन व उपविभाग क्रमांक	चाचणी अधिकार्याची आदेशाक्षरी किंवा शैरा
(1482)	शिरूर तालुका नोंद कोणत्याही दि. का. वि. या. वि. १६३१२०००	१६९	जो. रजु उकराज पाहुन प्रमाणित शिरूर सोमा १६३१२०००
	करार..... श्री. साधना सुताप कुंती बांनी शिरूरजी सोसा. यांजक इम २- ए. १०००००० घेतले. तारण गटावर सोसा. बाजा दाखल करणे कामा सोसा. पत्र आले वरून नोंद केली यत्ने. सोसा. पुत्र दफ्तरी दाखल यत्ने.	१०० १००	
(1483)	शिरूर तालुका नोंद	330 ✓	



१०६३
 अर्ज नंबर अर्ज प्राप्त तारीख १५/४/१३
 नकल फी ५ नकल तयार तारीख २३/४/१३
 नकल जादा फी नकल दिल्याची तारीख
 रुजवात फी नकल करणार
 कामद खर्च नकल रजु पाहणार
 इतर नकल
 एकूण ५ = २०

तहसिलदार हवेली, पुणे (करिना)